


*Ven.Arc.della Misericordia di Livorno*  
**421 ° anniversario della fondazione**



11° Edizione

*Ogni  
edizione  
sostituisce  
la  
precedente  
per  
variazioni  
del traffico*

**A**



*Nuovo*  
**Stradario**  
*di Livorno città*  
*dedicato alla*  
**“Guida nell'emergenza”**  
-Attracchi e Spiagge- Porto con planimetria-

**Edizione 2016**

Copyright © 2005 / 2016









## Prefazione

## Undicesima edizione

Questo lavoro risponde all'esigenza che gli autisti, impegnati in servizi di interesse pubblico, hanno di dover rintracciare e raggiungere urgentemente ed in sicurezza una specifica località, per rispondere alle richieste che giungono spesso improvvisamente da ogni parte della città e località circoscrizioni.

Si tratta di una guida pensata per facile consultazione per tutti gli autisti, sia a livello centrale, che territoriale, che quotidianamente si trovino nella necessità di raggiungere l'obiettivo loro assegnato, talora anche in emergenza.

L'interesse mostrato verso le edizioni precedenti dello Stradario di Livorno per la "Guida nell'emergenza" con **"epicentro nella piazza Cavour di Livorno"** è destinato sempre di più ad un crescente e rapido sviluppo, in quanto, l'auspicato obiettivo del completo soccorso ed il confronto sempre più ravvicinato con le altre realtà d'intervento, impone la necessità di una maggiore conoscenza dei percorsi stradali da parte dei settori preposti all'emergenza e la salvaguardia al cittadino. La guida contiene indicazioni chiare e semplici, permette di acquisire in una forma immediata le notizie essenziali, integrate da informazioni di reale interesse che consentono una visione d'insieme, nonché i numeri civici delle strade con accessi complicati o distanti per interventi "mirati" nell'emergenza.

Lo stradario è corredato di tutti gli attracchi dal mare e spiagge(fino alla loc. Quercianella), da rappresentazioni grafiche del porto di Livorno, svincoli della FI.PI.LI. e Variante Aurelia ; originali e uniche del genere, che possono evidenziare i luoghi specifici di chiamata, senza distrazione alcuna.

In aiuto a chi ricerca una via, la cui denominazione è composta da più nomi, ovvero, da più cognomi, la guida, segnala distintamente ciascuna di tali tipologie.

Per la sua realizzazione è stato necessario due verifiche su carte toponomastiche ed una territoriale, ovvero andando materialmente sui luoghi per verificarne la correttezza.

E' stato scritto attingendo a quarantasette anni trascorsi nell'emergenza, di cui, trentuno anni d'esperienza di guida nella medesima.

La "Guida allo stradario di Livorno e Provincia " ( Volume "A" e Volume "B") è stata richiesta e consegnata alle massime autorità cittadine e militari e altri enti con obbligo d'intervento nell'emergenza nonché alle aziende private che hanno fatto richiesta.

Per le grandi richieste d'utilizzo ricevute, da questa versione, la Guida "A" avrà una intellegibilità anche per i comuni cittadini, anziché la sola riservatezza ai professionisti delle emergenze. L' undicesima edizione pubblica (2016) comprende modifiche totali solo al Vademecum Livorno "A".

Alcune copie della Guida sono state consegnate nel 2007, come frutto dell'attività del Volontariato Italiano e di questa Misericordia di Livorno in particolare, anche al Presidente della Repubblica Carlo Azeglio Ciampi che si complimentò per uno strumento di tale utilità per la sua città natale ed al Sommo Pontefice Benedetto XVI in udienza privata con la Misericordia in data 10 febbraio 2007 che le ha fatte depositare negli Archivi Vaticani.

Nella rivista con tiratura Internazionale 112 Emergencies – N°1-2015 – è stato pubblicato un dettagliato resoconto, anche con traduzioni in altre "lingue", del Vademecum "Stradario di Livorno dedicato alla guida nell' emergenza".

Si ringrazia per la collaborazione l'Ufficio di Toponomastica ed Urbanistica del Comune di Livorno e Collesalveti, il Comando della Polizia Municipale del Comune di Collesalveti, la Legione dei Carabinieri, la Polizia di Frontiera Marittima, la Direzione Sicurezza, Qualità ed Ambiente dell'Autorità Portuale di Livorno, la Provincia di Livorno, il dott. Giampaolo Bitossi ed il notaio Giuseppe Gornati.

C.G.A. Giovanni Bitossi





Numero "dieci" le indicazioni principali sufficienti per raggiungere le oltre 1.200 strade di Livorno : in ordine alfabetico

- 1) Incrocio Viale Carducci con l'Aurelia- 2) Piazza Cavour -
- 3) Rione Coteto - 4) Località Fiorentina - 5) Piazza Municipio-
- 6) Rondò Quattro Mori - 7) Rondò VV-FF- 8) Località "Palazzi Rossi" -
- 9) Località "La Rotonda di Ardenza"- 10) Stazione Ferroviaria-FFSS

Ulteriori dettagli, oltre alla prefazione, per le pagine a seguire :

**Sul lato sinistro** : Il toponimo ( Via - Piazza - Scali ) Cognome e poi Nome

**Parte centrale** : Nel primo rigo in alto : scritto in grassetto e più piccolo, lo stradario ufficiale del Comune di Livorno.

Nelle successive righe : la descrizione dettagliata senza indugio per raggiungere l'obiettivo.

Le indicazioni sono correlate da indicazioni con percorsi in EMERGENZA destinati solamente al personale professionale con obblighi d'intervento nella salvaguardia al cittadino.

Le indicazioni GENERICHE e quelle ORDINARIE sono alla pertinenza di tutti i cittadini, con indicazioni di legge e viabilità.

**Elaborazione dati nel Vademecum alla data :**

**- 04 Aprile 2016 -**

Città di Livorno : numeri civici delle strade difficili



***dal numero civico /al numero civico***

**I NUMERI NON SEGNALATI... NON ESISTONO !**

Stradario ufficiale della Ven. Arc. Misericordia di Livorno

**421° Anniversario di Fondazione**



**1595 / 2016**

Riproduzione cartacea o elettronica, totale o parziale, distribuzione e utilizzazione dei dati contenuti nello Stradario sono ammessi. Autorizzazioni particolari sono ottenibili richiedendole al Preposto pro-tempore o Commissario della Venerabile Arciconfraternita della Misericordia di Livorno o al C.G.A. Giovanni Bitossi, c/o Ven. Arc. Misericordia, Viale Boccaccio 39 - 57124 Livorno. Essendo per uso interno e non vendibile, la Misericordia di Livorno ed il C.G.A. Bitossi non si ritengono responsabili per eventuali errori ed omissioni riscontrabili nella presente pubblicazione. Il seguire le linee guida contenute nel presente documento non è un obbligo di legge ma una decisione volontaria liberamente assunta.





Bitossi Giovanni

**2016** Arc. Misericordia Livorno**A**

<b>ABBA</b>	<b>GIUSEPPE</b> via	Da via Emilio Zola a via Giovanni Marchi Da piazza Garibaldi <b>In</b> Via Garibaldi ( a metà ) <b>dopo</b> il semaforo 2° DX (Via Guarducci) poi 2° DX (Via Emilio Zola) quindi 3° DX
<b>ABETELLE</b>	<b>DELLE</b> via	Da via dell' Agave a via Angiolo Tommasi Viale Italia (Ardenza mare) <b>subito</b> dopo il civico <b>343</b> a SN <b>In</b> Via dei Pensieri 2DX (Via Oleandri) poi 1DX (Via Agave) quindi 1SN
<b>ABRUZZI</b>	via	Da via Marche a via Emilia Dall'incrocio semaforico di V.Mameli con l'Aurelia entrare nel rione Coteto poi <b>dopo</b> il Rondò <b>In</b> Via Toscana quindi 1°DX – <b>S. Unico</b> <b>Attenzione : per i civici da 8 a 14 - NECESSITA – penetrare da Via Lazio (Dopo la curva a SN 1°viottolo DX)</b>
<b>ACCADEMIA</b>	<b>LABRON.</b> Via	Da viale della Libertà a viale Giovanni Boccaccio <b>- Strada con tre ingressi -</b> 1) Dal semaforo della Località Palazzi Rossi <b>entrare In</b> Viale Mameli direzione Aurelia poi 3° DX ( Viale Fabbricotti ) al termine accanto al semaforo con l'Aurelia a DX – Senso Unico - 2) Dal semaforo della Località Palazzi Rossi <b>entrare In</b> Viale della Libertà 3°SN ( Via Lopez ) (davanti alla Piazza Aldo Moro) 2° SN (Via Guerrazzi ) quindi 1° a DX e SN (a SN rotazione) <b>1) da Viale Fabbricotti verso Via Guerrazzi 61 / 33</b> <b>2) da Via Guerrazzi ( verso V.le Libertà ) 31/ 1 e 2/ 28</b> <b>2) da Via Guerrazzi (verso il Viale Boccaccio) 30 / 60</b>
		
<b>ACCIUGHE</b>	<b>DELLE</b> via	Da viale Caprera agli Scali Rosciano Dalla piazza del Municipio a DX <b>entrare In</b> Via del Porticciolo (fra il Comune e la Camera di Commercio) avanti in via della Venezia <b>entrare In</b> Piazza del Luogo Pio a DX (verso Bottini dell'Olio) 1°DX
<b>ACQUAVIVA S.JACOPO</b>	<b>PIAZZA</b>	Da viale Italia a via della Pieve Viale Italia <b>davanti</b> all'Ingresso principale dell' Accademia Navale
<b>ACQUAVIVA S.JACOPO</b>	via	Da viale Montebello a piazza Sant' Jacopo in Acquaviva Dalla piazza Matteotti <b>In</b> Viale Montebello quindi 6° SN
<b>ACQUAIOLI</b>	<b>DEGLI</b> via	Da via degli Arrotini Dalla località Fiorentina <b>entrare In</b> Via Firenze <b>dopo</b> il 4°semaforo al successivo Rondò 1° Uscita ( Via Pian di Rota ) – in direzione Cisternino- quindi 2° DX - ( <b>In salita</b> ) <b>Oppure:</b> Dal Cavalca-Ferrovia della Stazione FF-SS al Rondò di Campo di Marte 3° uscita (Via dell'Artigianato) poi 3°DX (Via degli Arrotini) quindi 1°SN
		
<b>ACQUEDOTTI</b>	<b>DEGLI</b> via	Da via Masi Glauco a via delle Sorgenti In fondo al Viale Carducci con <b>Inizio</b> dal Rondò della Stazione FF-SS 2°Uscita – <b>prosegue superando</b> il Cavalca-Ferrovia <b>fino</b> al Cavalcavia-Superstrada-Aurelia di Campo di Marte <b>Attenzione: il N° 1 e dal 2 / 24B sono sotto il ponte prima dell'immissione in V.Masi-dal N°26 al 48 alla fine del ponte</b>
<b>ADEMOLLO</b>	<b>LUIGI</b> via	Da via Padre Alessandro Baroni a strada a fondo chiuso Da Ospedale Civile <b>In</b> Via di Salviano 1°SN ( Viale Risorgimento ) poi al Rondò 1°Uscita a DX (Via Don Bosco) quindi 2°SN e DX <b>da V.Don Bosco a SN 32A/ 2 - 27/ 1 - a DX 32B/ 64 - 29/ 61</b>



<b>ADRIANA</b>	<b>via</b>	Da piazza Due Giugno a via del Leone Da piazza Garibaldi In Via Garibaldi al Semaforo a SN ( Via Palestro ) quindi 2° SN
<b>ADUA</b>	<b>via</b>	Da via Giuseppe Verdi a piazza San Pietro e Paolo <b>Da Piazza Cavour</b> entrare in Via Verdi quindi 2° DX <b>Oppure : Piazza Mazzini :</b> Entrare nella corsia centrale a metà della piazza ( accesso riservato agli abitanti ) poi a SN dopo 40 mt. <b>subito</b> a DX ( Via delle Navi ) <b>dopo 90 mt.</b> inizio della Via Verdi quindi 2° SN <b>Oppure :</b> Dal Rondò della Piazza Giovane Italia In direzione Monumento 4 Mori 1° DX ( Scali Manzoni ) lungo il Fosso Reale (lato Sud) <b>al termine</b> a DX entrare a dritto in Via degli Apostoli 2° DX ( Via Verdi ) quindi 1° DX
		
<b>AGAVE</b>	<b>DELL' via</b>	Da via degli Oleandri a via Bat-Yam Viale Italia ( Ardenza mare ) <b>subito</b> dopo il civico 343 a SN entrare In Via dei Pensieri poi 2° DX (Via Oleandri) quindi 1° DX
<b>AGNOLETTI ENRIQUEZ</b>	<b>via</b>	Da piazza Gerolamo Savonarola a via Provinciale Pisana Dalla località Fiorentina entrare in Via Provinciale Pisana ( a metà ) <b>dopo</b> il semaforo - <b>avanti 150 mt.</b> - quindi 1° SN
<b>AGOSTINO</b>	<b>SANT' via</b>	Da viale Italia a via delle Conce Viale Italia dall'Accademia Navale In direzione Terrazza Mascagni è la strada nella curva davanti ai bagni Pancaldi Acquaviva.
<b>AGRESTE</b>	<b>via</b>	Da via dell' Uliveta a strada a fondo chiuso Via di Levante al 2° Rondò di Salviano-Leccia-Scopaia 3° Uscita (Via di Salviano) 1° DX ( Via della Valle Benedetta ) poi 1° SN (Via Uliveta) <b>avanti...</b> quindi al Bivio 1° DX
<b>AGRICOLTORI DEGLI</b>	<b>via</b>	Da via del Limone a strada a fondo chiuso Campo di Marte <b>dopo</b> Cavalcavia-superstr-Usc.-Liv-Centro 1° DX (V.della Querciolaia) <b>in fondo</b> (Via del Limone) a DX quindi 1° SN
<b>ALBERTARIO DAVIDE</b>	<b>via</b>	Da piazza Gerolamo Savonarola a via Luigi Luzzatti Dalla Località Fiorentina entrare In Via Firenze 3° DX ( Via Fratelli Gigli ) poi 2° DX ( Piazza Savonarola ) proseguire <b>avanti oltre</b> la piazza
<b>ALBERTELLI</b>	<b>PILO via</b>	Da viale della Libertà a fondo chiuso Dal semaforo dei Palazzi Rossi <b>entrare In V.le della Libertà 2° DX</b> <b>Attenzione:</b> Divieto di transito veicolare <b>ai non residenti</b> dalle ore 8,00 alle 8,30 e dalle 12,40 alle 13,10 dei giorni feriali dal 1 settembre al 30 giugno
<b>ALFIERI</b>	<b>ARENA via</b>	Da via Giuseppe Maria Terreni a via Emilio Zola <b>Emer:</b> Cisternone SN (V.Galilei) poi 1° DX (V.Terreni) poi 2° SN. <b>Opp</b> <b>Ordinari:</b> Cisternone a SN (Via Galilei) 1° DX ( Via Terreni ) poi 3° SN ( Via Paolo Lilla ) poi 2° SN ( Via Emilio Zola ) quindi 1° SN
<b>ALFIERI</b>	<b>VITTORIO viale</b>	Da viale Giosué Carducci a piazza Damiano Chiesa <b>Via Aurelia - Dal Viale Carducci all' Ospedale Civile -Viceversa</b>  <b>da Viale Carducci verso l' Ospedale Civile 2 / 44</b> <b>dall' Ospedale Civile verso Viale Carducci 93 / 1</b>
<b>ALLENDE</b>	<b>SALVADOR via</b>	Da via dei Pensieri a via Vincenzo Gioberti Viale Italia a Barriera Margherita <b>entrare In</b> (V.le Nazario Sauro) poi 4° DX (Via dei Pensieri) quindi 2° SN ( fra il Palazzetto dello Sport e la Piscina ) - Collega lo stadio con il rione "La Rosa" -



<b>ALLORO</b>	<b>DELL' via</b>	Da via Toscana a via Giacomo Di Castelnuovo - <b>Strada divisa In Due</b> - <b>Emergenza:</b> Dall'incrocio semaforico di Via Mameli con l'Aurelia <b>entrare</b> nel rione Coteto <b>dopo il Rondò</b> all' <b>inizio</b> di Via Toscana 1°SN - <b>Attenzione: dopo 60 mt.</b> - <b>Senso Unico Opposto</b> - <b>Ordinari :</b> 1) Dall'incrocio semaforico di Via Mameli con l'Aurelia <b>entrare</b> rione Coteto <b>dopo il Rondò</b> all' <b>inizio</b> di V. Toscana 1°SN 2) Dall'incrocio semaforico con Via Coccoluto Ferrigni e l'Aurelia <b>entrare In</b> Via Torino <b>in fondo</b> a DX (Via degli Etruschi) poi 1°DX (Via Oberdan Chiesa) poi 1°SN (Via di Castelnuovo) quindi 3°DX  1) da Via Toscana i numeri 1 / 7 e solo il 2 2) da Via Di Castelnuovo i numeri 27 / 13 e 32 / 4
<b>ALO'</b>	<b>SANT' via</b>	Da via di Monterotondo a strada a fondo chiuso Via di Levante al 2° Rondò di Salviano-Leccia-Scopaia a DX ( Via di Collinaia ) <b>In fondo</b> dopo la discesa a SN ( Via Popogna ) poi 1° DX davanti al civico 413 Via Monterotondo quindi al ponticello <b>subito</b> 1° SN
<b>ALOISI</b>	<b>PIERO via</b>	Da via di Montenero a via di Montenero - ( <b>Strada ad " U "</b> ) - Dalla Chiesa dell'Apparizione ( aggirarla ) <b>entrare In</b> Via di Montenero quindi 4° e 5° SN – (anello) <b>Entrare dalla 5° strada-</b>
<b>AMBROGIANA</b>	<b>DELL' via</b>	Da via Roma a via Goito <b>NO ACCESSO: furgoni-lunghi e CAMION</b> Da Piazza Matteotti <b>In</b> Via Roma <b>Sud</b> verso Cimiteri Misericordia quindi 1° DX - Senso Unico - <b>Strada stretta</b> con <b>due</b> strettoie-
<b>AMEDEO</b>	<b>CORSO</b>	Da piazza Attias a via Pio Alberto Del Corona Dalla piazza Attias <b>fino</b> al semaforo di Via Gramsci <b>Attenzione :</b> da Via Magenta fino a Via Gramsci -(Senso Unico)  <b>da Via Magenta a DX verso l'Attias 106 / 2 e 115 / 1</b> <b>da Via Magenta a SN 108 / 324 e 117 / 299 Senso Unico</b>
<b>AMENDOLA GIOVANNI</b>	<b>via</b>	Da via Marco Mastacchi a piazza Gerolamo Savonarola Dalla Località Fiorentina <b>entrare In</b> Via Firenze 3° DX ( Via Fratelli Gigli ) poi 1° DX ( Via Gobetti ) <b>subito</b> 1° SN ( Via Don Minzoni ) quindi 1° DX e tratto a SN  <b>da V.Don Minzoni a SN (verso piazza Savonarola ) solo 43</b>
<b>AMMAZZATOI</b>	<b>DEGLI via</b>	Da via del Forte San Pietro a piazza del Luogo Pio Dalla piazza del Municipio a DX <b>entrare In</b> Via del Porticciolo (fra il Comune e la Camera di Commercio) 2° DX (Via Borra) nella Piazza dei Domenicani <u>guardando la Chiesa</u> <b>entrare</b> a DX (Via del Forte San Pietro) quindi <b>In fondo</b> a SN ( Senso Unico )
<b>ANCORE</b>	<b>SCALI DELLE</b>	Da via della Venezia a piazza della Fortezza Vecchia Dalla piazza del Municipio a DX <b>entrare In</b> Via del Porticciolo (fra il Comune e la Camera di Commercio) verso Piazza del Luogo Pio <b>prima</b> del Ponte della Venezia a SN – Strada <b>lungo il fosso</b>
<b>ANDREA</b>	<b>SANT' via</b>	Da piazza del Cisternone a piazza dei Mille Dall'impianto semaforico del Cisternone <b>entrare In</b> Via Galileo Galilei quindi <b>subito</b> 1°SN - accesso dopo la facciata della Chiesa



<b>ANGELI DON. ROBERTO</b> via	<p>Da via Corsica</p> <p><b>Emergenza:</b> Da piazza Mazzini entrare <b>In</b> Viale Italia 2°SN ( Via Funaioli -<b>attenzione strada di solo 160 mt. poi “ imbocco “ a dritto</b> con Viale Montebello - 1°DX ( Via S.JacopoAcquaviva ) poi 5° DX ( Via Corsica ) quindi 2° DX ( Senso Unico opposto )</p> <p><b>Ordinari:</b> Da piazza Mazzini entrare <b>In</b> Viale Italia 2°SN ( Via Funaioli ) -<b>attenzione strada di solo 160 mt. poi “ imbocco “ a dritto</b> con Viale Montebello – 1° DX ( Via San Jacopo in Acquaviva ) (<b>- Attenzione : la 1° è il Vicolo della Fonderia</b>)) 5° DX (Via Corsica ) poi 1° DX ( Via Sardegna ) poi 1° SN ( Via Fantini ) quindi <b>in fondo</b> a SN - Senso Unico -</p> <p>Ricordarsi che la 1°DX di V.S.Jacopo Acquaviva è il Vicolo Fonderia</p>
<b>ANGELICO</b> <b>BEATO</b> via	<p>Da viale Nazario Sauro a via Montelungo</p> <p><b>Emergenza:</b> Viale Italia a Barriera Margherita <b>entrare In</b> Viale Nazario Sauro 6°DX - Senso Unico Opposto -</p> <p><b>Ordinari :</b> Viale Italia a Barriera Margherita <b>entrare In</b> Viale Nazario Sauro 7° DX ( Via Masaccio ) <b>In fondo</b> a DX ancora a DX</p>
<b>ANGIOLETTI</b> <b>DIEGO</b> via	<p>Da viale di Antignano a strada a fondo chiuso</p> <p>Dalla Rotonda di Ardenza <b>In</b> Viale di Antignano quindi 1°SN-s.Unico</p>
<b>ANGIOLO</b> <b>DELL’</b> via	<p>Da via Grande a via Avvalorati <b>-- Strada divisa In Due --</b></p> <p><b>Emergenza:</b> Da Piazza Grande <b>In</b> Via Grande ( direzione Piazza della Repubblica ) quindi 2° SN</p> <p><b>Ordinari:</b> Da Piazza Repubblica <b>In</b> Viale Avvalorati <b>subito</b> 1°SN (Via Pantalone) poi 1°DX ( Via delle Galere ) quindi 2°SN e DX</p> <p><b>Attenzione :</b> Limite velocità consentito nella strada 30 Km.h.</p> <p><b>da Via Grande ( Emergenza ) 2 / 62 e 1 / 59</b></p> <p><b>da Via delle Galere a SN 26 / 2 e 19 / 1</b></p> <p><b>da Via delle Galere a DX 28 / 62 e 21 / 59 Senso Unico</b></p>
<b>ANNA</b> <b>SANT’</b> via	<p>Da piazza del Luogo Pio a strada a fondo chiuso</p> <p>Dal monumento 4 Mori oltrepassare il Ponte Trinità al termine dello stesso 1°DX e <b>subito</b> dopo 10 metri 1°DX - Str.Chiusa</p>
<b>ANTICA POLVERIERA</b> v.	<p>Da via Sant’ Jacopo Acquaviva a via Francesco Mimbelli</p> <p>Da piazza Mazzini entrare <b>In</b> Viale Italia 2°SN ( Via Funaioli ) - -<b>attenzione strada di solo 160 mt. poi “ imbocco “ a dritto</b> con Viale Montebello – 1°DX (Via San Jacopo in Acquaviva) 4°DX</p> <p><b>- Attenzione : la 1° strada è il Vicolo della Fonderia</b></p>
<b>ANTIGNANO</b> <b>DI</b> viale	<p>Da viale Italia a via Tommaso Pendola</p> <p>Dalla Rotonda di Ardenza <b>ad</b> Antignano Mare – Lungomare -</p>
<b>ANTIMONIO</b> <b>DELL’</b> via	<p>Da via Marco Mastacchi a via Giovanni Giolitti</p> <p>Dalla Piazza San Marco entrare <b>In</b> V.Marco Mastacchi quindi 4°SN</p>
<b>ANZILOTTI</b> <b>GIULIO</b> via	<p>Da via Vecchia di Salviano a via Galileo Ferraris</p> <p>Dall’incrocio semaforico con Via Coccoluto Ferrigni e l’Aurelia <b>entrare In</b> Viale Petrarca dopo 170 mt. 1°DX (Via Ferraris) 1°SN</p>
<b>APOSTOLI</b> <b>DEGLI</b> via	<p>Da via Giuseppe Verdi a via dell’ Indipendenza</p> <p>Dal Rondò della Piazza Giovane Italia <b>In</b> direzione Monumento 4 Mori entrare nella 1° DX ( Scali Manzoni ) lungo il Fosso Reale (lato Sud) <b>al termine</b> a DX <b>è</b> la strada In direzione Via Verdi</p>



<b>ARCHI</b>	<b>DEGLI via</b>	<p>Da Borgo dei Cappuccini a Borgo Sant' Jacopo</p> <p><b>- Strada con Tre accessi molto stretti - attenzione ai numeri -</b></p> <p>1) Da piazza Matteotti In Borgo Cappuccini 2° SN ( Sotto l'Arco)</p> <p>2) Da piazza Matteotti In Viale Montebello 2° DX (Via Calatafimi)</p> <p><b>In fondo passaggio in V.degli Archi nei pressi numeri civici 67/43</b></p> <p>3) Da Borgo Sant'Jacopo 3° a SN ingresso nello slargo a SN</p> <p>1)da Borgo Cappuccini 2/66 e 1/89 interno stretto ad "Y"</p> <p><b>NON accedere con furgoni</b> causa notevole perdita di tempo</p> <p>2)- da Via Calatafimi ( in fondo c'è il Varco ) entrare in V.degli Archi nei pressi dei numeri N° 67 / 43 - a SN</p> <p>3) da Borgo Sant'Jacopo 3° a SN-accesso ai numeri 69 a 89</p>
<b>ARDENZA</b>	<b>DELL' via</b>	<p>Da viale Giovanni Boccaccio a piazza Alfredo Sforzini</p> <p>Dai Cimiteri della Misericordia a Piazza Sforzini -Loc. Ardenza T.</p> <p>dai Cimiteri Misericordia al Semaforo della Rosa -1/ 123 - 2/ 80</p> <p><b>il N° 80 è il distributore benzina prima della Via De Sanctis</b></p> <p>Dal Cavalca-via La Rosa ad Ardenza Terra 100/172 – 133/153</p> <p><b>Il N° 133 è della Caserma Paracadutisti "Folgore"</b></p>
(( segue pag. successiva)) (( dalla pag. precedente ))		
<b>ARENA ALFIERI</b>	<b>DELL' via</b>	<p>Da via Giuseppe Maria Terreni a via Emilio Zola</p> <p><b>Emer:</b>Cisternone SN (V.Galilei) poi 1°DX (V.Terreni) poi 2°SNs.Opp</p> <p><b>Ordinari:</b>Dal Cisternone In Via Galilei G. 1°DX (Via Terreni) 3°SN ( Via Paolo Lilla ) poi 2° SN ( Via Emilio Zola ) quindi 1° SN</p>
<b>ARROTINI</b>	<b>DEGLI via</b>	<p>Da via Giovanni March a via dell' Artigianato</p> <p>Dal Cavalca-Ferrovia della Stazione FF-SS al Rondò di Campo di Marte 3°uscita In Via Artigianato poi 1°DX ( Via March ) quindi subito 1° SN - lungo il parcheggio -.</p> <p><b>Strada lunga - prosegue poi parallela alla superstrada -</b></p>
<b>ARSENALE</b>	<b>PIAZZA</b>	<p>Da Scali della Darsena a via Calafati</p> <p>Dal Rondò del Monumento ai 4 Mori (in direzione Molo Mediceo) 1° piazza dopo il ponte</p>
<b>ARSENALE</b>	<b>DELL' via</b>	<p>Dal Rondò del Monumento ai 4 Mori (in direzione Molo Mediceo) <b>È la strada d'accesso al Porto Mediceo</b></p>
<b>ARTIGIANATO</b>	<b>DELL' via</b>	<p>Da via delle Sorgenti a via Provinciale Pisana</p> <p>Dal Cavalca-Ferrovia della Stazione FF-SS al Rondò di Campo di Marte quindi 3° Uscita</p> <p>- Collega il Rondò <b>Campo di Marte alla Via Provinciale Pisana-</b></p> <p><b>dal Rondò di Campo di Marte 2 / 82 e 1 / 103</b></p>
		
<b>ART. FOLG. 185° REGG.</b>	<b>PIAZZA</b>	<p>Da via Carlo Catanzaro a via Pier Donato Sommati</p> <p>Dalla Rotonda di Ardenza <b>entrare In</b> Viale Antignano 2° SN ( Via Catanzaro ) <b>avanti</b> ( Piazza davanti ai Campi di Gioco )</p>
<b>ASCOLI</b>	<b>ALFREDO via</b>	<p>Da via Sabatino Lopez a via Ilario Zambelli - <b>Strada divisa In Due -</b></p> <p>Dal semaforo della Località Palazzi Rossi <b>entrare In</b> Viale della Libertà 5° SN ( Via Zambelli – è l'ultima strada verso Barr. Roma) 2° SN (Via Guerrazzi) poi 1° DX (Via Kossut) quindi a DX e SN</p> <p><b>da Via Kossuth a DX 8 / 26 e 17 / 55 a SN 6 / 2 e 7 / 1</b></p> <p><b>Attenzione il 9 e 13 sono dentro il cancello alla SN del 17</b></p>
<b>ASILI</b>	<b>DEGLI via</b>	<p>Da via San Carlo a Borgo Cappuccini</p> <p>Da Piazza Mazzini In Corso Mazzini 3° SN ( Via San Carlo ) quindi 1° SN ( Senso Unico )</p>





<b>ASINI</b>	<b>VICOLO DEGLI</b>	Da via del Cardinale a via Enrico Bartelloni Dalla Piazza Cavour <b>entrare In</b> Via Cairoli 3° DX ( Via Serristori ) 2° SN ( Via Omobono ) <b>dopo 30 mt.</b> a DX
<b>ASPROMONTE</b>	<b>via</b>	Da via Giorgio La Pira a via Bezzecca Dalla Località Fiorentina <b>entrare In</b> Via Prov. Pisana molto <b>avanti</b> <b>prima</b> del Pass. Livello FF-SS a SN (Via La Pira) quindi 1°SN
<b>ATLETI AZZURRI</b>	<b>PIAZZA</b>	Da via Pietro Nenni Dalla Rotonda di Ardenza <b>entrare In</b> Viale Antignano 2° SN ( Via Catanzaro) nettamente <b>In fondo</b> a SN quindi 1°SN piazza <b>In fondo</b>
<b>ATTIAS</b>	<b>PIAZZA</b>	<b>fra le:</b> Via Ricasoli-Corso Mazzini-Via Roma-Via Marradi-Via Mayer
<b>AVVALORATI DEGLI</b>	<b>viale</b>	Da piazza della Repubblica a piazza del Municipio Dalla piazza della Repubblica a Piazza del Municipio-Senso Unico
<b>AZZATI</b>	<b>via</b>	Da via Marco Mastacchi a via Provinciale Pisana Dalla Località Fiorentina <b>entrare In</b> Via Firenze al 1°semaforo a DX ( Via Marco Mastacchi ) quindi 1° DX - Senso Unico -

**B** Ven. Arc.Misericordia di Livorno

**B**




<b>BACCHELLI ANTONIO</b>	<b>via</b>	Da via della Padula a via Gino Graziani – <b><u>Zona comm.Porta a Terra</u></b> Via della Padula 2° SN ( Davanti alla Multisala e Leeroy M.)
<b>BACIOCCHI</b>	<b>via</b>	Da via Generale Giovanni Gamerra a via Giovanni Marradi Dall'Attias <b>In</b> via Marradi 3°DX ( Via Nardini Despotti Mospignotti ) 2° DX ( Via Gamerra ) quindi 2° a DX – Senso Unico - Oppure : Da Piazza Matteotti a DX <b>in</b> V.Roma (lato Attias) poi 1°DX-S.Unico
<b>BADALONI ANGIOLO</b>	<b>via</b>	Da via Bengasi a viale Vittorio Alfieri Dall'impianto semaforico dell'Aurelia con il Viale Carducci ( in direzione Stazione FF-SS ) al successivo semaforo a DX ( Viale Risorgimento ) quindi 4° SN <b>ed anche la 5° DX</b>  <b><u>da V.Risorgimento a SN (verso ferrovia) 38/ 2 e 21.C/1</u></b> <b><u>da V.Risorgimento a DX (verso l'Osp.Civ.) 40/ 98 e 25/ 45</u></b>

<b>BADALONI NICOLA</b>	<b>via</b>	Da via Lazzara a via Campania - <b>Strada divisa in DUE</b> - 1) Dal Rondò dei VV-FF entrare <b>In</b> Via di Levante (direzione Salviano-La Leccia-Scopaia) entrare nel 1° Rondò e prendere la 3°Uscita – ( <b>tornare indietro</b> ) dopo il ponte Cavalca-Via nella discesa 1° uscita a DX al 1° Rondò 2° Uscita ( Via Lazzara ) quindi 1° SN 2) dal Rondò dei VV-FF entrare <b>In</b> Via Campania quindi 1° DX - <b>Dopo la Via Piemonte sul lato opposto</b> - 
------------------------	------------	---

<b>BAGNETTI</b>	<b>DEI via</b>	Da via del Fonte San Pietro a piazza dei Legnami P.zza dei Domenicani (guardando la Chiesa) <b>entrare a DX</b> in Via del Forte San Pietro quindi 1°DX -( fino alla piazza dei Legnami )
<b>BAGNI</b>	<b>DEI via</b>	Da piazza Giampaolo Bartolommei a viale di Antignano Dalla Baracchina d' Antignano-Mare ( <i>dov'è l'accesso al Moletto</i> ) <b>è</b> la strada davanti che si congiunge alla Piazza d'Antignano-Terra
<b>BALDINI GIUSEPPE</b>	<b>via</b>	Da piazza Giovanni Maria Lavagna a viale Petrarca Dall' Ospedale Civile a DX ( Viale Petrarca ) quindi 1° DX
<b>BALDOVINETTI ANTONIO</b>		Da via Misul a fondo chiuso Viale Carducci in fondo (al Rondò della Stazione FF-SS) 2° uscita ( Via degli Acquedotti ) dopo il Cavalca-Ferrovia-Stazione 1° DX ( Via Misul ) quindi 1°DX




<b>BANCA</b>	<b>DELLA</b>	<b>via</b>	Da via Antonio Da Sangallo a via San Giovanni <b>Emergenza:</b> Dal Rondò della Piazza del Municipio In Via San Giovanni quindi 1° SN <b>Ordinari:</b> Fra la Questura ed il retro della Banca d' Italia
<b>BANDI</b>	<b>GIUSEPPE</b>	<b>via</b>	Da via Garibaldi a via Emilio Zola <b>Emergenza:</b> Da piazza Garibaldi entrare in Via Garibaldi dopo il semaforo 1° DX – <b>Attenzione: Senso Unico Opposto -</b> <b>Ordinari:</b> Da Piazza Garibaldi entrare in Via Garibaldi <b>dopo</b> il semaforo 2°DX (Via Guarducci) poi 2°DX (Via Emilio Zola) 1°DX
<b>BANDIERA</b>	<b>FRATELLI</b>	<b>via</b>	Da via Ciro Menotti a via Giovanni Giolitti Via Firenze al 2° semaforo a SN ( Via Fabio Filzi ) poi 1° SN ( Via Giolitti ) quindi 1°DX <b>presente</b> anche tratto zona pedonale  <b>da Via Giolitti 34 / 2 e 39 / 1-- Attenzione : nella zona pedonale da 20 / 2 e 23 / 9 oltre solo i N° 7 / 1</b>
<b>BANDIERE</b>	<b>DELLE</b>	<b>via</b>	Da via Ernesto Rossi a via Ricasoli Da piazza Cavour In Via Ernesto Rossi quindi 1°DX– Str.Obliqua
<b>BANDITELLA</b>	<b>DI</b>	<b>via</b>	Da viale Tirreno a via delle Pianacce -- <b>Strada divisa In Due --</b> Da Ardenza Terra in direzione Antignano ( Via Mondolfi ) <b>40 mt.</b> prima del <b>ponte del Cavalca-Ferrovia</b> a SN (Viale del Tirreno ) ( direzione Santuario di Montenero ) poi 1°↓ e 3° a DX - <b>Attenz:Acc. pedonale nella 2°DX (V.Pianacce) 40 mt. subito DX</b>  <b>V.del Tirreno 1°DX 1/ 9 e 2/ 26-V.delTirreno 3°DXdal 42-23</b>
<b>BAQUIS</b>	<b>ELIA</b>	<b>via</b>	Da viale Montebello a strada a fondo chiuso Piazza Matteotti (ang.Grattacielo) In Viale Montebello quindi 4° SN - Strada Chiusa - <b>davanti</b> alla Casa di Cura Villa Tirrena
<b>BARACCA</b>	<b>FRANCESCO</b>	<b>v.</b>	Da viale Italia a piazzale Montello Sul Viale Italia (in direzione Sud) <b>dopo</b> la Barriera Margherita 2°SN
<b>BARATTO</b>	<b>VILO</b>	<b>DEL</b>	Dalla piazza del Santuario di Montenero Piazza Santuario Montenero <b>scalinata</b> dopo il Ristorante “Conti”
<b>BARBARA</b>	<b>SANTA</b>	<b>via</b>	Da via Grande a via della Posta <b>Emergenza :</b> Da piazza Grande In Via Grande ( direzione Piazza Repubblica ) quindi 3° SN <b>Ordinari :</b> Da Piazza Repubblica In Viale Avvalorati <b>subito</b> 1°SN (Via Pantalone ) poi 1°DX (Via Galere) <b>Attenzione: 1°SN e 2° DX</b> (Via dell'Angiolo) poi 1°DX (Via della Posta) quindi 1° DX–S.Unico <b>Attenzione :</b> Limite velocità consentito nella strada 30 Km.h.  <b>da Via delle Galere a SN solo 4 e 33 / 1</b> <b>da Via della Posta a DX 26 / 6 e 43 / 35</b>
<b>BARCHETTE</b>	<b>SCALI</b>		Da via della Venezia a viale Caprera <b>Attenzione: strada chiusa - Possibilità di passaggio in fondo in zona pedonabile</b> Dalla Piazza del Municipio a DX entrare In Via del Porticciolo (fra il Comune e la Camera di Commercio) <b>verso</b> Piazza Luogo Pio ( Via della Venezia ) quindi 3°SN – <b>Subito dopo aver oltrepassato il ponte -</b>
<b>BARONI P. ALESSANDRO</b>	<b>v.</b>		Da viale Risorgimento a via Bengasi Dall'impianto semaforico dell'Aurelia con il Viale Carducci ( in direzione Stazione FF-SS ) al successivo semaforo a DX ( Viale Risorgimento ) quindi 3° SN
<b>BARONTINI</b>	<b>ILIO</b>	<b>PIAZZA</b>	Da via Tre Novembre a via San Francesco Dagli Scali Cialdini ( sui fossi <b>verso</b> Piazza. Cavour ) Scali D'Azeglio poi 1° SN (Via Cadorna ) quindi <b>in fondo</b>






<b>BARR. GARIBALDI</b>	<b>P.ZZA</b>	Da via Garibaldi a piazza Francesco Ferrucci Al <b>termine</b> della Via Garibaldi -( Piazza di Fiorentina "Guglia")  <b>da Via Garibaldi a SN 3 / 10 – a DX 43 / 17</b>
<b>BARTELLONI</b>	<b>PIAZZA</b>	Da via della Cinta Esterna a via Marco Mastacchi <b>È la piazza San Marco -</b> <b>Fra le Vie :</b> della Cinta Esterna e Via Marco Mastacchi
<b>BARTELLONI ENRICO</b>	<b>via</b>	Da piazza Felice Cavallotti a via Di Franco <b><u>Emergenza In orario pomeridiano o festivo</u></b> : Da piazza Grande <b>In</b> Via Grande ( In direzione Piazza Repubblica ) 1°DX ( Via del Giglio ) <b>avanti nella Piazza</b> Cavallotti quindi a SN <b>Ordinari:</b> Da Piazza Cavour entrare <b>In</b> Via Cairoli 3° DX ( Via Serristori ) <b>avanti</b> 2°SN ( Via del Cardinale ) entrare <b>In</b> Piazza Cavallotti quindi 1° DX - Strada Chiusa -
<b>BARTOLENA CESARE</b>	<b>via</b>	Da viale Goffredo Mameli a via Pilo Albertelli Dal semaforo della Località Palazzi Rossi entrare <b>In</b> Via Libertà poi 2°DX (Pio Albertelli) <b>In fondo</b> a DX - <b>Accesso</b> ai <b>civici 9 / 1</b>  Per <b>civici 2 / 8</b> penetrare da Via Paganucci 1°SN quindi 1°DX
<b>BARTOLENAGIOVANNI</b>	<b>via</b>	Da via Giovanni Salvestri a via del Mare - <b><u>Strada divisa in Due</u></b> <b>1°) Ardenza:</b> Sull'Aurelia fra i rioni La Rosa e l'Ardenza <b>davanti</b> alla Caserma Paracadutisti 1° DX ( Via Salvestri ) quindi 1° SN  <b>2°)Piazza Sforzini (Ardenza) a DX (V.del Mare) poi 1°DX-S.Unico</b> <b>da V.Salvestri 2/ 22 e 1/ 23 –da V.del Mare 40/ 24 e 39/ 25</b>
<b>BARTOLI CRISTIAN</b>	<b>LARGO</b>	Da inizio viale di Antignano a via Carlo Puini Piazzale parcheggio <b>auto- zona a verde</b> davanti località Tre Ponti
<b>BARTOLOMMEI</b>	<b>PIAZZA</b>	Da via Uberto Mondolfi a via del Littorale <b>È la Piazza</b> di Antignano "Terra" lungo la statale Aurelia
<b>BASILICATA</b>	<b>via</b>	Da via Toscana a via Lombardia <b><u>Emergenza</u></b> : Dall'incrocio semaforico di Via Mameli con l'Aurelia entrare nel rione Coteto dopo il Rondò (Via Toscana) quindi 3° SN – Senso Unico Opposto - <b>Ordinari:</b> Dall'incrocio semaforico di Via Mameli con l'Aurelia entrare nel rione Coteto dopo il Rondò ( Via Toscana ) 5° SN (Via Molise) <b>avanti</b> 2° SN ( Via Tevene' ) poi 1° SN (Via Coen) quindi in fondo a SN - Senso Unico -
<b>BASSA</b>	<b>via</b>	Da via Solferino a Scali San Lorenzo <b><u>Emergenza</u></b> : Dagli Scali del Pontino dirigersi all'angolo della Via Solferino - <b>è</b> - la 1° SN <b>prima</b> della Via Solferino - <b>Attenzione</b> : <b>Primi 10 mt.</b> in Senso Unico Opposto <b>Ordinari:</b> Via C.Esterna <b>In</b> Piazza S. Marco a DX poi <b>subito</b> 1°DX (ViaLamarmora) poi 1°SN (Via Torretta) quindi <b>In fondo DX e SN</b>
<b>BASSATA DELLA</b>	<b>via</b>	Da piazza Luigi Orlando a viale Montebello Dalla piazza Mazzini <b>In</b> Viale Italia 2° SN ( Via Funaioli ) quindi 1° SN - Senso Unico -
<b>BASTIA DELLA</b>	<b>via</b>	Da via Garibaldi a piazzale Undici Maggio <b>In</b> Piazza S.Marco <b>dopo</b> Porta San Marco e <b>prima</b> di V.Mastacchi a DX <b>avanti</b> oltrepassare le mura storiche quindi a SN (S.Unico)  <b>da Piazza San Marco a SN 54/ 10 e 87/ 27 - Senso Unico</b> <b>da Via del Vascello a SN 8/ 2 e 19/ 1 - Senso Unico</b>







<b>BASTIONE</b>	DEL via	<p>Da via Enrico Cialdini a largo Fratelli Rosselli  <b>Emergenza:</b> Dal Rondò Monumento 4 Mori in direzione Piazza Mazzini poi 2° SN - ( <b>Salire sul BASSO marciapiede</b> ) -  <b>Ordinari :</b> Dal Rondò della Piazza Giovane Italia In direzione Monumento 4 Mori 1° DX (Scali Manzoni ) lungo il Fosso Reale (lato Sud) <b>al termine a SN entrare</b> sugli Scali D'Azeglio (direzione Scali Cialdini lungo il Fosso <b>lato Nord</b> ) poi 3° DX (Via Cadorna) <b>avanti</b> 2° SN (Via San Francesco) <b>avanti 100 mt.</b> nella piazzetta a <b>SN</b> in direzione Fosso Reale quindi 1° DX</p>
<b>BASTOGI</b>	via	<p>Da via delle Sorgenti a via Carlo Pigli  Dall'incrocio semaforico del Viale Carducci con l'Aurelia <b>entrare In</b> Viale Ippolito Nievo poi 3° DX ( Via delle Sorgenti) quindi 5° SN</p>
<b>BAT YAM</b>	via	<p>Da via Giuseppe Ravizza a via Angelo Tommasi  Dal Viale Italia ( Ardenza Mare ) dopo il civico <b>343 subito</b> a SN <b>In</b> Via dei Pensieri quindi <b>dopo 100 mt.</b> ( alla prima curva ) a DX <b>è</b> la strada fino In fondo</p>
<b>BATTISTI</b>	CESARE via	<p>Da piazza della Vittoria a via Pietro Paoli  <b>1)</b> Da piazza Cavour <b>In</b> Via Magenta a SN Corso Amedeo (direzione Cisternone) poi 2° DX ( Via dell'Origine ) quindi 1° SN e DX – <b>Attenzione :</b> a SN Senso Unico Opposto  <b>2)</b> Da piazza Cavour <b>In</b> Via Magenta a SN Corso Amedeo (direzione Cisternone) poi 2° DX ( Via dell'Origine ) <b>avanti</b> 2° SN (Via Paoli) quindi 1°N</p>
		<p><b>da Via dell'Origine a DX 36 / 2 e 17 / 1</b></p>
		<p><b>da Via Paoli : a SN 64 / 38 e 45 / 19</b></p>
<b>BEATO</b>	ANGELICO via	<p>Da viale Nazario Sauro a via Montelungo  <b>Emergenza:</b> Viale Italia a Barriera Margherita <b>entrare In</b> Viale Nazario Sauro 6°DX - Senso Unico Opposto -  <b>Ordinari :</b> Viale Italia a Barriera Margherita <b>entrare In</b> Viale Nazario Sauro 7° DX ( Via Masaccio ) <b>In fondo</b> a DX ancora a DX</p>
<b>BECCARIA</b>	CESARE via	<p>Da via Gelati a Largo Nella Vera Funaro  Dal Rondò dei VV-FF. <b>In</b> Via di Levante ( direzione innesto Variante ) <b>dopo 180 mt. entrare</b> a DX nella zona Commerciale ( Via Gelati ) al <b>primo</b> Rondò 3° Uscita fino al successivo Rondò</p>
<b>BEDARIDA</b>	GUIDO via	<p>Da via Campania a Largo Nella Vera Funaro- <b>Farsi dare PUNTO PRECISO</b>  Dall'incrocio semaforico di Via Mameli con l'Aurelia entrare nel rione Coteto dopo il Rondò ( Via Toscana ) 2° SN ( Via Veneto ) <b>In</b> direzione Rione Salviano Via Sicilia che conduce al Sotto-Ferrovia quindi 1°DX–Strada lungo la ferrovia fino alla Zona Centro Comm.  <b>Oppure :</b> Dal Rondò dei VV-FF. entrare <b>In</b> Via di Levante (direzione <b>innesto Super-Strada</b>) <b>dopo 180 mt. entrare</b> a DX nella zona Commerciale ( Via Gelati ) al <b>primo</b> Rondò 3°Uscita (Via Beccaria) poi entrare nel Largo Funari a <b>SN sotto il Cavalca-via</b> di Via di Levante quindi la strada Beccaria <b>è</b> in fondo al Largo che costeggia la ferrovia fino a Via Sicilia</p>
		<p><b>Attenzione ad uso dei VIGILI del FUOCO</b></p>
		<p>Dalla Caserma VV-FF. ( Via Campania ) <b>avanti</b> letteralmente <b>in fondo</b> (all' EX passaggio a livello) quindi <b>ultima a SN e DX</b></p>
		<p>- <b>Attenzione a DX Prossima apertura ↑ ↑ ↑</b></p>





<b>BELGIO</b>	<b>via</b>	Da via Olanda a via Lussemburgo Rondò Salviano-Leccia-Scopaia a DX (Via Collinaia) quindi 2°DX
<b>BELLAVISTA</b>	<b>LARGO</b>	Da viale Italia a viale Italia <b>Dopo</b> la Piazza Mazzini al grande Rondò all' <b>Inizio</b> del Viale Italia
<b>BELLEARTI</b>	<b>PIAZZA</b>	( EX nome ) : Vedi...l' <b>attuale</b> Piazza Moro Aldo
<b>BENAMOZEGH</b>	<b>PIAZZA</b>	Da via Piave a via Francesco Crispi - <b>Piazza divisa in Due</b> - 1°) Da Piazza Cavour In Via Cairoli 3° SN ( Via Cassuto) è la Piazza in avanti con Parcheggio : A.C.I. al centro della piazza 2°) Dal Rondò della Piazza Giovane Italia In direzione Monumento 4 Mori 1° DX ( Scali Manzoni ) lungo il Fosso Reale (lato Sud) al termine a SN <b>entrare</b> sugli Scali D'Azeglio (direzione Scali Cialdini lungo il Fosso <b>lato Nord</b> ) quindi 1° DX 1)- da Via Cassuto a DX 5 / 2 a SN 6 / 8 2)- da Via Diaz a DX 20 / 9
		
<b>BENGASI</b>	<b>via</b>	Da piazza Dante a strada a fondo chiuso Da Ospedale Civile In Via di Salviano 1° SN (Viale Risorgimento) poi al Rondò 1°Uscita a DX ( Via <b>Don Bosco</b> ) In fondo a DX e SN (a DX Strada Chiusa con civici N° <b>90 / 122 e 111 / 113</b> a SN si congiunge con la Piazza Dante ( Zona Stazione ) <b>Attenzione:</b> Strada a doppio senso fino ai civici <b>31/34</b> poi S.Unico da Via Don Bosco a SN <b>88 /2 e 121/ 1</b> a DX <b>90/122 e 111/113</b>
		
<b>BERGHER</b>	<b>ICILIO WAN</b>	<b>via</b> Da via Poerio Dalla località Fiorentina entrare In Via Firenze 2° semaforo a SN ( Fabio Filzi ) poi 1° SN ( Giolitti ) quindi 3° DX
<b>BERNARDINA</b>	<b>via</b>	Da via Maggi a via dei Mulini <b>Emergenza :</b> Da via Maggi <b>entrare</b> sugli Scali Olandesi ( lungo i fossi) 2° DX <b>davanti</b> al ponte del mercato ( Via Novelli ) quindi a SN e DX <b>Attenzione:</b> a SN Senso Unico Opposto e stretto <b>Ordinari:</b> da Piazza Cavour In Via Ernesto Rossi 1°SN (Via Mayer) 2°DX ( Via Maggi ) 1°DX ( Via Goldoni ) 1°SN (Via Ernesto Rossi) quindi 1° SN ( Via Fagioli ) In fondo a SN ( Via dei Mulini ) quindi 2° SN <b>Attenzione:</b> la strada prosegue mantenere la <b>SN</b> Nel 1° tratto <b>56 / 32A e 37/ 31</b> – 2° tratto <b>32/ 2 e 29/ 1</b>
		
<b>BERNHEIMER</b>	<b>CARLO</b>	<b>via</b> Da via Diciannove Luglio 1944 a strada a fondo chiuso Dalla Chiesa dell'Apparizione entrare In Via di Montenero poi 2° DX ( Via 19 Luglio 1944 ) quindi 1° DX
<b>BETTARINI</b>	<b>LUIGI SCALI</b>	Da Scali Aurelio Saffi a piazza della Repubblica Da Via Grande In Piazza della Repubblica poi 2°DX (Via Giovanetti) a SN (Via del Fante ) quindi nuovamente a SN è la strada lungo il fosso <b>fino</b> alla Piazza della Repubblica – <b>Strada a "L"</b> -
<b>BETTI</b>	<b>NATALE</b>	<b>via</b> Da via Luigi Mancini a via Goito Da Barriera Roma In V.Nazario Sauro 3°DX (Via Goito) poi 1°SN
<b>BEZZECA</b>	<b>via</b>	Da via Fratelli Cervi a strada a fondo chiuso Dalla Località Fiorentina entrare In Via Provinciale Pisana ( a metà ) <b>dopo</b> il semaforo 2° SN ( Via La Pira ) poi 2° SN ( Via Fratelli Cervi ) quindi 1° SN




<b>BICCHI</b>	<b>SILVIO</b> via	Da piazza Leonetto Cappiello a via Giovanni Zannacchini Ardenza:Piazza Sforzini a DX (Via del Mare) poi 1°DX ( Via Bartolena ) quindi 2° SN e 1° DX - Sensi Unici -
<b>BIKONACKI</b>	<b>FELIKS</b> via	Da via Niccolò Machiavelli a via dell' Ardenza Dalla Rosa <b>verso</b> Ardenza <b>prima</b> della Caserma Paracadutisti a SN ( <b>inizio</b> V.Muratori) e <b>subito</b> 1°SN -Strada parallela all' Aurelia  <b>Attenzione:</b> strada a "L" dal N° 1 al 9 (misti) sono sotto Cavalcavia
<b>BINI</b>	<b>CARLO</b> via	Da via delle Navi a Corso Giuseppe Mazzini Dalla piazza Mazzini in Corso Mazzini quindi 1°SN (SensoUnico)
<b>BIXIO</b>	<b>NINO</b> via	Da viale Diacinto Cestoni a via Giovanni Giolitti Da Piazza San Marco entrare In Via Marco Mastacchi 2° SN ( Via Cestoni ) quindi 2° DX - Senso Unico -
<b>BOCCACCIO</b>	<b>GIOV.</b> viale	Da viale Nazario Sauro a viale Petrarca Tratto della Via Aurelia - Dal semaforo di Barriera Roma a SN ( <b>comprende il grande Rondò</b> ) e prosegue a SN <b>fino</b> al semaforo del Viale Mameli - Viceversa -  <b>dal Viale Mameli a → Barriera Roma 2 / 22</b> <b>da Barriera Roma al → Viale Mameli 23 / 10</b>
<b>BOCCHERINI</b>	<b>LUIGI</b> via	Da via di Salviano a via Cimarosa Dall'incrocio semaforico di Via Mameli con l'Aurelia entrare nel rione Coteto dopo il Rondò (Via Toscana) 2° SN (Via Veneto) in direzione Rione Salviano (dopo il Sotto-Ferrovia di Via Sicilia) al <b>Rondò</b> 2° Uscita ( Via Cimarosa ) quindi 1° DX
<b>BOIS</b>	<b>ERMENEGILDO</b> via	Da via Roma a via Adriano Cecioni Da Piazza Matteotti In Via Roma "Sud" ( <b>verso i Cimiteri della Misericordia</b> ) quindi 2° DX - Senso Unico <b>Oppure</b> : Da Barriera Roma ( in direzione Mare ) entrare In Viale Nazario Sauro poi 1° DX (Via Caduti del Lavoro) quindi 2° SN
<b>BONAINI</b>	via	Da piazza della Vittoria a via Serafino dei Tivoli V.Magenta al semaforo a DX (Corso Amedeo) 1°SN (Via Poggiali) (( <b>attraversare</b> la Piazza)) a SN ( <b>dietro la Chiesa</b> ) quindi 2°DX
<b>BONAMICI</b>	<b>DIOMEDE</b> via	Da via Calzabigi a viale Goffredo Mameli - <b>Strada divisa In Due</b> P.zza Attias entrare In Via Marradi 4°SN (Via delle Siepi) SN e DX  <b>da Via delle Siepi a SN 48/ 2 e 33/ 1 a DX 50/52 e 35/ 39</b>
<b>BONAVENTURA</b>	<b>ARNALD.</b>	Da via Anna Frank Dall'incrocio semaforico con Via Cocoluto Ferrigni e l'Aurelia <b>entrare In</b> Viale Petrarca (direzione Ospedale.Civile) dopo 170 mt. 1°DX (Via Ferraris) quindi nettamente <b>In fondo d'angolo SN</b> Strada <b>senza accesso veicolare</b> – Pista ciclabile con abitazioni <b>Attenzione</b> : prosegue per accesso veicolare ai civici dal <b>16 al 20</b> <b>Vedi Via TESI</b> → in fondo tramite cancello con civico N° <b>6</b> – Oppure: <b>Vedi Via Mochi</b> →in fondo tramite cancello con civico N° <b>5</b>
<b>BONOMO</b>	<b>G. COSIMO</b> viale	Da via Pietro Cocoluto Ferrigni a via dell' Origine Da piazza Attias entrare In Via Marradi 2° SN ( Via Calzabigi ) 3° SN ( Viale Marconi ) poi 1° DX ( Via Cocoluto Ferrigni ) quindi 1° SN – <b>Attenzione</b> : Prosegue <b>oltre</b> il Viale Marconi -  <b>da Via Cocoluto Ferrigni 14 / 8 e 51 / 11 -Senso Unico</b> <b>dal Viale Guglielmo Marconi (solo il N 4 e 9/ 1 -Senso Unico</b>




<b>BORGIOTTI</b>	<b>MARIO</b> via	Da via Gobetti Piero Dalla Località Fiorentina <b>entrare In</b> Via Firenze al 1° semaforo a DX ( via Marco Mastacchi ) poi 1° SN quindi 1° SN ( ingresso al parcheggio e piazzale Supermercato “ PAM “ )
<b>BORGO</b>	<b>CAPPUCCINI</b>	Da piazza Giovine Italia a piazza Giacomo Matteotti - <b>Str. divisa in 4 -</b> <b>1°) Dalla Piazza Matteotti a Corso Mazzini - Attenzione:</b> prima metà in doppio senso di marcia – seconda metà in Senso unico <b>2°) Piazza Mazzini:</b> Entrare nella corsia centrale a metà della piazza ( accesso riservato agli abitanti ) poi a SN dopo 40 mt. <b>subito</b> a DX ( Via delle Navi ) quindi 2° DX - Senso Unico - <b>3°4°) Piazza Mazzini:</b> Entrare nella corsia centrale a metà della piazza ( accesso riservato agli abitanti ) a SN poi <b>avanti dritti - uscire dalla piazza - ed entrare in avanti</b> in Via Cavalletti (direzione Borgo Cappuccini ) quindi a SN o DX <b>1)da Piazza Matteotti a Corso Mazzini 424 /236 e 337 /229</b> <b>2)- da Via delle Navi a DX 90 / 234 e 91 / 227</b> <b>3-4)Via Cavalletti a SN 34 /2 e 31 /1 a DX 36/ 88 e 33/ 89</b>
		
<b>BORRA</b>	via	Da via della Venezia a piazza dei Domenicani Dalla piazza del Municipio a DX entrare In Via del Porticciolo (fra il Comune e Camera di Commercio) <b>verso</b> Piazza Luogo Pio 2°DX
<b>BORRANI ODOAR. PIAZZA</b>		Da viale di Antignano Dalla Rotonda di Ardenza <b>entrare In</b> Viale di Antignano 3° SN
<b>BORROMEI BERNARDET.</b>	via	Da piazza Venti Settembre a via del Platano Dalla Piazza della Repubblica in direzione Via De Larderel entrare nella 1° DX (Via Mentana) poi in Piazza XX Settembre prendere il 2° ingresso ( nella piazza-rotazione a senso unico ) quindi 3° SN
<b>BORSELLINO FALCONE</b>	v.	Da via della Madonna a Scali del Vescovado Alla fine della Via Borra <b>prima</b> del ponte della Chiesa dei Domenicani a DX <b>subito</b> a DX In Via della Madonna quindi 1°SN
<b>BORSI</b>	<b>GIOSUE'</b> via	Da via Guglielmo Marconi a via delle Grazie Da piazza Attias entrare In Via Marradi 2° SN ( Via Calzabigi ) 3° SN ( Viale Marconi ) quindi 1° SN - Al Civico 39 sede A.N.C.R.
<b>BOSCO DEL</b>	via	Da via Roma a Borgo dei Cappuccini Dalla Piazza Matteotti In Borgo Cappuccini (dopo 250 mt.) 1°DX
<b>BOSCO DON</b>	<b>GIOVANNI</b> v	Da piazza Damiano Chiesa a via Bengasi Dall'incrocio semaforico di Via Gramsci con l'Aurelia entrare In Via di Salviano 1° SN ( Via Risorgimento ) quindi al Rondò prendere la 1° o la 3° Uscita   <b>V.Risorgimento dal Rondò (verso l'Osp.Civile) 44/ 2 e 53/ 1</b> <b>V.Risorgimento dal Rondò (verso ferrovia) 64/ 100 e 55/ 79</b>
<b>BOSI</b>	<b>LUIGI</b> via	Da Scali Olandesi a via del Platano Dalla Piazza della Repubblica in direzione Via De Larderel entrare nella 1° DX (Via Mentana) poi in Piazza XX Settembre prendere il 2° ingresso ( nella piazza-rotazione a senso unico ) <b>in fondo a dritto</b> entrare in Via dei Mulini quindi <b>dietro</b> la Chiesa a SN e DX   <b>Da Via dei Mulini a SN 11/ 15 e 32/ 36 a DX 9/ 1 e 30/ 2</b>




<b>BOTTICELLI SANDRO</b>	via	Da via Giotto Via di Levante al Rondò Salviano-Leccia-Scopaia 1°Uscita a DX ( Via di Collinaia ) al successivo <b>Rondò</b> 3° Uscita ( Via Giotto ) poi 1° a DX <b>avanti</b> -i Civici sono solo al <b>gruppo di case a SN</b>
<b>BOTTINI DELL'OLIO</b>	via	Da viale Caprera a via del Forte San Pietro Piazza dei Domenicani <b>entrare</b> nella strada alla DX della Chiesa ( Via del Forte San Pietro ) quindi 2° SN ( Zona Pedonale )
<b>BRACCO ROBERTO</b>	via	Da via Luigi Pirandello a via Adriano Lemmi Dal semaforo della Località Palazzi Rossi <b>entrare In</b> Viale Libertà 3°DX (P.zza Aldo Moro) <b>avanti dritto In</b> Via Pirandello poi 1°SN
<b>BRIGATA GARIBALDI</b>	via	Da via Luigi Pirandello a via Paolo Vannucci Dal semaforo della Località Palazzi Rossi <b>entrare In</b> Viale Libertà 3°DX ( Piazza Aldo Moro ) <b>avanti In</b> Via Pirandello poi 1°SN
<b>BRIN BENEDETTO PIAZZA</b>		Da via Corsica a via Malta Dal Viale Montebello entrare <b>In</b> Via Sant'Jacopo in Acquaviva poi 5°DX (Via Corsica) quindi <b>dopo 30 mt. è</b> la piazza a SN
<b>BRIN BENEDETTO</b>	via	Da viale Italia a via Natale Betti Viale Italia ( in direzione Sud ) dopo l'ingresso principale dell'Accademia Navale <b>è</b> la strada a SN <b>prima</b> di Barr. Margherita
<b>BRUNO GIORDANO</b>	via	Da piazza Barriera Garibaldi a via Corrado Dodoli <b>- Strada divisa a "Y"- transitare da -</b> Da Via Garibaldi <b>In</b> Piazza Barriera Garibaldi <b>subito</b> a SN ancora a SN <b>da Piazza Barriera Garibaldi a SN 1 / 9</b> <b>dopo primo tratto in Senso Unico a DX 2 / 20</b> <b>dopo primo tratto in Senso Unico a SN 13 / 29</b>
		
<b>BUIA</b>	via	Da via dei Pescatori a Scali delle Pietre Dalla Piazza della Repubblica <b>In direzione</b> Piazza del Municipio (V.Avvalorati) 2°DX(V.della Madonna) 2°DX poi 1°DX - Str. stretta
<b>BULGARIA</b>	via	Da via Città del Vaticano a via Città del Vaticano ( strada ad Anello ) Da Via di Levante al 2°Rondò -Salviano-Leccia-Scopaia 1°Uscita a DX (Via di Collinaia) <b>subito</b> 1°DX (Via del Crocino) 3°SN (V. della Scopaia) poi 4° DX (V.Città del Vaticano) quindi 4°DX - Anello-
<b>BUONARROTI FILIPPO</b>	via	Da via Diomede Bonamici a via Francesco Redi Da piazza Attias entrare <b>In</b> Via Marradi 4° SN ( Via delle Siepi ) poi a SN ( Via Bonamici ) quindi 1° DX
<b>BUONTALENTI</b>	via	Da piazza della Repubblica a via Serristori <b>-Strada divisa In Tre-</b> 1°) Dalla piazza Cavour entrare <b>In</b> Via Cairoli 3° DX ( Via Serristori ) <b>avanti</b> fino alle Baracchine 2°/3°) Da Via Grande <b>In</b> Piazza della Repubblica 2° DX (Via Giovannetti) poi a DX (Via del Fante ) quindi <b>subito</b> DX e SN <b>1) da Via Serristori 138 / 120 e 103 / 77</b> <b>2) Via del Fante a SN 38 / 68 e 33 / 63</b> <b>3) Via del Fante a DX 28 / 2 e 31 / 1</b> <b>Attenzione : i numeri compresi fra 112 / 82.C sono sotto il porticato davanti alle "baracchine" del Mercato Centrale</b>
<b>BUOZZI</b>	BRUNO via	Da via Giovanni Giolitti a via Filippo Turati Dalla Località Fiorentina <b>entrare In</b> Via Firenze al 2°semaforo a SN ( Via Fabio Filzi ) poi 1° SN quindi 2° SN





<b>BUSONI</b>	<b>FERRUCCIO</b>	via	Da via Carlo Antonio Campioni a via Giovan Battista Lulli <b>Emergenz:</b> Rondò Sotto-Ferrovia di Via Sicilia 2° Uscita a SN (Via Cimarosa ) poi 2° DX (Via Lulli) quindi 1° SN – S.Unico Opp. <b>Ordinari :</b> Dall'incrocio semaforico di Via Mameli con l'Aurelia entrare nel rione Coteto dopo il Rondò (Via Toscana) 2° SN (Via Veneto) in direzione Rione Salviano (dopo il Sotto-Ferrovia di Via Sicilia ) al <b>Rondò</b> 2° Uscita ( Via Cimarosa ) <b>In fondo</b> a DX (Via di Salviano) 1°DX (Via Campioni ) quindi 1°SN – S. Unico
<b>BUSSOTTI</b>	<b>LUCIANO</b>	via	Da via Piero Gobetti a via Don David Albertario Dalla Località Fiorentina <b>entrare In</b> Via Provinciale Pisana ( a metà ) <b>dopo</b> il semaforo 1° SN ( Via Agnoletti ) poi 2°SN ( Via Don Davide Albertario ) quindi 1° DX - Senso Unico -
<b>BYRON</b>	<b>GIORGIO</b>	via	Da piazza di Montenero a via della Porcigliana Dalla Chiesa dell'Apparizione <b>entrare In</b> Via di Montenero <b>avanti prima</b> di Piazza delle Carrozze ( davanti al cimitero ) a SN ( Via del Castellaccio ) <b>salire</b> 2° a DX - <b>verso il Santuario</b> <b>Nella 2° metà della via : Nel tratto tra la: Via Piero Ciampi e la piazza del Santuario nei giorni festivi dalle 8 alle 20 S.Unico</b>
<b>C</b> Ven. Arc.Misericordia di Livorno			<b>C</b> 
<b>CABIANCA</b>	<b>VINCENZO</b>	via	Da viale di Antignano a via Dino Provenzal Dalla Rotonda di Ardenza <b>entrare In</b> Viale di Antignano 4° SN
<b>CADORNA</b>	<b>LUIGI</b>	via	Da via Francesco Crispi a Scali D'Azeglio Dal Rondò della Piazza Giovane Italia <b>In</b> direzione Monumento 4 Mori 1°DX (Scali Manzoni ) lungo il Fosso Reale (lato Sud) <b>al termine a SN entrare</b> sugli Scali D'Azeglio (direzione Scali Cialdini lungo il Fosso lato Nord ) quindi 3° DX
<b>CADUTI DEL LAVORO</b>		via	Da via Roma a viale Nazario Sauro Da Barriera Roma (direzione Mare) <b>In</b> Via Nazario Sauro quindi 1DX
<b>CADUTI di MARZABOTTO</b>			Da via Niccolò Machiavelli Dai cimiteri della Misericordia (sull'Aurelia) <b>In</b> direzione Ardenza al semaforo della "Rosa" a DX ( Via Machiavelli ) oltrepassare il Rondò <b>dopo la Chiesa</b> 1° SN
<b>CADUTI FORZE. POL.</b>		via	Da via Jerzi Sas Kulczycki Dalla Rotonda di Ardenza <b>entrare In</b> Viale di Antignano 6°SN ( Via Nomellini ) quindi a DX ( Via Provenzal ) <b>avanti dritto</b> <b>In</b> Via Kulczycki quindi 1° SN
<b>CADUTI LAGER NAZ.</b>		via	Da via Fratelli del Conte Piazza di Antignano a SN ( Via Fratelli del Conte ) quindi 1°SN
<b>CAIROLI</b>		via	Dalla piazza Cavour a Largo Duomo (retro il Duomo di P.Grande)
<b>CALABRIA</b>		via	Da via Toscana a via Lombardia Dall'incrocio semaforico di Via Mameli con l'Aurelia <b>entrare</b> nel rione Coteto <b>dopo</b> il Rondò all'inizio di Via Toscana 4° SN
<b>CALAFATI</b>		via	Da piazza dell'Arsenale a strada a fondo chiuso Dal Rondò del monumento dei 4 Mori <b>al</b> Molo Mediceo 1°SN
<b>CALATAFIMI</b>		via	Da viale Montebello a via degli Archi Piazza Matteotti (ang.Grattacielo) <b>In</b> Viale Montebello quindi 2°DX - In angolo <b>con la Casa di Cura Villa Tirrena</b> -



<b>CALZABIGI</b>	via	Da via Giovanni Marradi a via Piero Cocoluto Ferrigni Da Piazza Attias In Via Marradi ( dopo 400 mt.) 2° SN
<b>CAMBINI</b>	GIUSEPPE via	Da via della Padula a via di Salviano Da Coteto verso Salviano: al <b>Rondò</b> dopo il Sotto-Ferrovia di Via Sicilia 2°Uscita (Via Cimarosa) <b>In fondo</b> a SN (Via di Salviano) poi <b>subito</b> 1° DX (Via della Padula ) quindi <b>dopo 25 mt.</b> 1° SN
<b>CAMBINI</b>	LEONARDO via	Da via Roma a via delle Grazie - <b>Strada divisa In Due</b> - 1) Da Piazza Attias In Via Marradi 1° DX - Zona pedonale - 2) Da Piazza Attias In Via Marradi 2° SN ( Via Calzabigi ) poi 1° SN ( Via delle Grazie ) quindi 1° SN
		<b>da Via delle Grazie 1° a SN 60 / 22 e 41 / 13</b> <b>da Via Marradi 1° a DX 16 / 2 e 7 / 1 – pedonabile</b>
<b>CAMPANA</b>	DELLA via	Da via Garibaldi a via Pellettier Da piazza Garibaldi In Via Garibaldi quindi 1°SN - Senso Unico-
<b>CAMPANA</b>	FABIO via	Da via Tripoli a via Luigi Cherubini Dall' Osped.Civ.a SN (VialeAlfieri) 4°DX (Via Tripoli) quindi 1°DX
<b>CAMPANELLA</b>	TOMMASO	Da via del Pino Dalla Chiesa dell'Apparizione (aggirarla) <b>entrare In</b> Via di Montenero poi 2° SN ( <b>oltrepassare</b> Cavalcavia-Superstrada) al Rondò 1° uscita poi <b>subito</b> a DX di nuovo <b>subito</b> a SN (Via del Pino) 2°SN
<b>CAMPANIA</b>	via	Da viale Boccaccio a strada a fondo chiuso ( EX passaggio a Livello) <b>È la strada davanti alla caserma dei VV.-FF.</b> Dal Rondò nei Pressi Caserma VV.FF. all' EX Passaggio Livello FS <b>dal Rondò (Caserma VV.FF) a via Toscana 1 / 73 e 2 / 88</b> <b>da V.Toscana verso EX-passaggio a livello 77/ 121 e 92/ 160</b>
		
<b>CAMPI</b>	NUMA via	Da via di Montenero a via Vittorio Giambruni Dalla Chiesa dell' Apparizione in Via di Montenero quindi 3° SN
<b>CAMPIONI</b>	C. ANTONIO via	Da via di Salviano a via Domenico Cimarosa Dall'incrocio semaforico di Via Mameli con l'Aurelia entrare nel rione Coteto dopo il Rondò ( Via Toscana ) 2° SN ( Via Veneto ) in direzione Rione Salviano ( dopo il Sotto-Ferrovia di Via Sicilia ) al <b>Rondò</b> 2° Uscita ( Via Cimarosa ) <b>In fondo</b> a DX ( Via di Salviano ) quindi 1° DX
<b>CAMPO AL LUPO</b>	via	Da via di Montenero a via delle Carmelitane Dalla Chiesa dell'Apparizione ( aggirarla ) <b>entrare In</b> Via di Montenero <b>Attenzione : al cancello</b> di Villa Serena prendere la Strada in salita a SN - <b>adiacente alla cancellata stessa</b> -
<b>CAMPO DI MARTE</b>	via	Da via delle Sorgenti a strada a fondo chiuso <b>Dopo</b> il Cavalca-Ferrovia della Stazione FF-SS <b>avanti</b> al Rondò 3° Uscita ( Via delle Sorgenti ) quindi 1° SN ( Sede uffici tributi )
		
<b>CAMPO DI MARTE</b>	Località	Da via degli Acquedotti <b>Dopo</b> il Cavalca-Ferrovia della Stazione FF-SS <b>Attenzione 50 mt prima</b> del Rondò DX (Base Militare addestr. Paracadutisti Folgore)
<b>CANALI</b>	DEI via	Da via Leonardo da Vinci a strada a fondo chiuso <b>Località Stagno</b> : Salire sul Ponte (in uscita da Stagno) della Superstrada-FI.PI.LI. 1°Uscita (Stagno Vecchia) a DX quindi 1°DX





<b>CANTINE</b>	<b>SCALI</b>	Da piazza Garibaldi a via Solferino Dal Rondò <b>inizio</b> Via Solferino alla Piazza Garibaldi (S.Unico)
<b>CANTINI</b>	<b>GUIDO via</b>	Da Scali degli Olandesi a via Bernardina Dalla Piazza Cavour <b>entrare In</b> Via Ernesto Rossi poi 1° SN ( Via Mayer ) avanti ( Scali Olandesi ) quindi 1°DX
<b>CAPOCCHI RUSSARDO</b>	<b>via</b>	Da Piazza Barriera Garibaldi a viale Ippolito Nievo Da Piazza Garibaldi <b>In</b> Via Garibaldi ( percorrerla tutta ) <b>entrare In</b> P.zza Barriera Garibaldi–dirigersi all'angolo obliquo a DX–la strada <b>Collega</b> Piazza Barriera Garibaldi (a DX) <b>con</b> Viale Ippolito Nievo
<b>CAPPELLINA DELLA</b>	<b>via</b>	Da via Solferino a via Garibaldi <b>( FARE ATTENZIONE )</b> Da P.zza Garibaldi <b>In</b> Via Garibaldi al Semaforo a SN (Via Palestro) poi 2° SN ( Via Adriana ) <b>quindi 1° DX ed anche la 2° SN</b> <b>da Via Adriana 1° DX da 44 / 2 e 15 / 1 - Senso Unico</b> <b>da Via Adriana 2° SN da 46 / 102 e 17 / 65- Senso Unico</b> <b>Attenzione</b> : per i civici 88 / 102 e 45 / 65 <b>meglio</b> <b>transitare</b> da Via Garibaldi 1° SN (Via della Campana) 1°DX (Via Pellettier) dopo 40 mt. a SN (Via del Leone ) poi 1° DX ( Via San Luigi ) quindi nello spiazzo a DX
	<b>CAPPELLINI</b>	<b>A. via</b> Da via Michelangelo a via Michelangelo ( strada ad anello ) Da Via Cinta Esterna al Semaforo a SN (V.Salvatore Orlando) dopo il Ponte <b>subito</b> a SN (V.Paleocapa) poi a DX (Via Marzocco ) <b>all' interno</b> del Varco Valessini <b>avanti in</b> Via Pisa ( prosegue dopo 400 mt.) a SN al termine inizia V. Michelangelo (strada centrale con binari ferroviari a SN) quindi 1°DX-strada a anello
<b>CAPPIELLO LEON. PIAZZA</b>		Da via Giovanni Salvestri a via Giulio Cesare Vinzio <b>Fra</b> i Rioni Rosa e L'Ardenza <b>davanti</b> alla Caserma Paracadutisti 1°DX (Via Salvestri) <b>Attenzione</b> <b>trovasi a metà strada</b> sulla SN
<b>CAPPONI</b>	<b>GINO via</b>	Da viale Ippolito Nievo a via del Vigna Dall' incrocio semaforico del Viale Carducci con l'Aurelia <b>entrare In</b> Viale Ippolito Nievo quindi 1° DX
<b>CAPPUCCINI</b>	<b>BORGO</b>	Da piazza Giovine Italia a piazza Giacomo Matteotti - <b>Str. divisa in 4 -</b> <b>1°) Dalla Piazza Matteotti a Corso Mazzini - Attenzione:</b> prima metà in doppio senso di marcia – seconda metà in Senso unico <b>2°) Piazza Mazzini :</b> Entrare nella corsia centrale a metà della piazza ( accesso riservato agli abitanti ) poi a SN dopo 40 mt. <b>subito</b> a DX ( Via delle Navi ) quindi 2° DX - Senso Unico - <b>3°4°) Piazza Mazzini:</b> Entrare nella corsia centrale a metà della piazza ( accesso riservato agli abitanti ) a SN poi <b>avanti dritti - uscire dalla piazza - ed entrare in avanti</b> in Via Cavalletti (direzione Borgo Cappuccini ) quindi a SN o DX <b>1)da Piazza Matteotti a Corso Mazzini 424 /236 e 337 /229</b> <b>2)-da Via delle Navi a DX 90 / 234 e 91 / 227</b> <b>3 - 4 ) da Via Cavalletti</b> <b>a SN 34 / 2 e 31 / 1 a DX 36 / 88 e 33 / 89</b>
(( segue pag. successiva))		
		






<b>CAPRAIA</b>	<b>DELLA</b>	<b>via</b>	Da viale Amerigo Vespucci a via del Littorale Antignano : Da Piazza Bartolommei <b>avanti In</b> Via del Littorale alla loc.Miramare (prima dell'Hotel REX) a DX V.le Vespucci 2°DX
<b>CAPRERA</b>	<b>viale</b>		Da via dei Bottini dell'Olio a Scali delle Barchette <b>Strada divisa in due</b> <b>1) In</b> Piazza del Luogo Pio (davanti alla Chiesa) quindi a DX e SN <b>2) Da</b> Via Borra <b>In</b> Piazza dei Domenicani ( <b>subito dopo il ponte</b> ) a SN (V.Scali del Refugio) quindi 2°SN (V.Bottini dell'Olio) in fondo <b>1) da Via della Venezia a DX 49 / 5 → Area Pedonabile</b> <b>da Via della Venezia a SN 51 / 59 → Area Pedonabile</b> <b>2) in fondo alla Via Bottini dell'Olio i N° 1 / 3 e 2 / 6</b>
<b>CAPRILLI</b>	<b>FEDERICO</b>	<b>via</b>	Da via Lepanto a via Natale Betti <b>Attenzione:</b> Dal Viale Italia (davanti al Cancellone principale dell'Accademia Navale) <b>entrare In</b> Via Lepanto quindi 2° DX
<b>CAPRONI</b>	<b>GIORGIO</b>	<b>PIAZZA</b>	A lato della via Maggi (200 mt. dai fossi) Dalla piazza Cavour <b>entrare In</b> Via Ernesto Rossi 1° SN (Via Mayer) poi 2° DX (Via Maggi) quindi 1° Piazza SN
<b>CARABINIERI</b>	<b>DEI</b>	<b>via</b>	Da via Cairoli a via Serristori <b>Emergenza :</b> Da Piazza Cavour entrare <b>In</b> Via Cairoli 2° DX <b>Ordinari:</b> Da Piazza Cavour <b>In</b> Via Cairoli 3°DX (Via Serristori) poi 1° DX quindi ancora 1°DX
<b>CARDINALE</b>	<b>DEL</b>	<b>via</b>	Da piazza Felice Cavallotti a Scali Aurelio Saffi Dalla piazza Cavour <b>entrare In</b> Via Cairoli 3°DX (Via Serristori) <b>avanti</b> quindi 3° DX e 2° SN - Strade nella Via Buontalenti - <b>da V.Buontalenti a DX 20/48 e 21/25 a SN 18/2 e 17/1</b>
<b>CARDUCCI</b>	<b>GIOSUE'</b>	<b>viale</b>	Da piazza del Cisternone a Piazza Dante Dalla Piazza del Cisternone fino al Rondò della Stazione FFSS <b>Attenzione: i Numeri Civici sono nei Controviali DX-SN</b> <b>dal Cisternone verso semaforo DX 2 / 62 a SN 1 / 93</b> <b>dopo il semaforo con l'Aurelia a DX 68/ 184 a SN 97/ 305</b>
<b>CAREGA</b>	<b>FRANCESCO</b>	<b>via</b>	Da viale Vittorio Alfieri a via Angiolo Badaloni <b>Emergenza:</b> da O.C.a SN (Viale Alfieri) quindi 1°DX (S.Unic.Opp.) <b>Ordinario:</b> da O.C.a SN (Viale Alfieri) poi 2°DX (Via Badaloni) 1°DX (V.Menasci) quindi 1°DX e SN <b>Attenz:</b> due sensi unici opposti <b>da V.Menasci: SN 2/34 e 3/25 -Attenzione- a DX solo il N° 1</b>
<b>CARLO</b>	<b>SAN</b>	<b>via</b>	Da Corso Giuseppe Mazzini a Borgo dei Cappuccini Da Piazza Mazzini <b>In</b> Corso Mazzini <b>ultima strada</b> a SN fino a Borgo Cappuccini - Senso Unico - <b>da Corso Mazzini a Via Verdi 174 / 90 e 239 / 81</b> <b>da Via Verdi verso Borgo Cappuccini 88 / 2 e 79.A / 1</b>
<b>CARMELITANE</b>	<b>DELLE</b>	<b>via</b>	Da viale del Tirreno a strada a fondo chiuso Da Ardenza Terra in direzione Antignano (Via Mondolfi) 40 mt. prima del <b>ponte del Cavalca-Ferrovia</b> a SN (Viale del Tirreno) (direzione Santuario di Montenero) quindi 1°SN <b>ATTENZIONE : RIPIDA SALITA</b> <b>attenzione: per i numeri civici da 18 a 46 CONSIGLIATO</b> <b>penetrazione da Via Campo al Lupo - Via Montenero subito dopo il cancello di Villa Serena prendere alla sua SN la Strada addiacente alla cancellata stessa-in fondo DX e SN (solo 18)</b>



<b>CARRAIA</b>	via	Da via Strozzi Dalla piazza del Municipio a DX <b>entrare In</b> Via del Porticciolo ( fra Comune e Camera di Commercio) <b>verso</b> Piazza Luogo Pio 1°SN
<b>CARROZZE DELLE PIAZZA</b>		Da via di Montenero a via delle Pianacce È la Piazza di Montenero Basso - Sede Misericordia Montenero
<b>CARROZZIERI</b>	via	Da via San Carlo a Borgo dei Cappuccini <b>Piazza Mazzini</b> : Entrare nella corsia centrale a metà della piazza ( accesso riservato agli abitanti ) poi a SN dopo 40 mt. <b>subito</b> a DX ( Via delle Navi ) poi 2° DX (Borgo dei Cappuccini) quindi 1° SN - Senso Unico -
<b>CASA DE I CORSI</b>	via	Da via di Quercianella Località “Castellaccio” alto – <b>Due accessi-</b> 1)Dalla Chiesa dell’Apparizione (aggirarla) <b>entrare In</b> Via Montenero prima di Piazza Carrozze (davanti al cimitero) a SN (Via Castellaccio) <b>mantenere sempre la SN</b> fino alla Loc. Castellaccio oltrepassare il centro abitato ( direzione Quercianella ) <b>in discesa</b> subito dopo alla “ <b>Curva Nuvolari</b> ” è la strada alla SN della “ Baracchina ” 2) Da Via del Littorale lungo la scogliera del Romito all’altezza del Castello Sonnino a SN (direzione Montenero) avanti per <b>4 Km.</b> Alla “ <b>Curva Nuvolari</b> ” è la strada alla SN della “ Baracchina ”
		
<b>CASE ROSSE DELLE</b>	via	Da viale Montebello a via Goito Piazza Matteotti ( angolo Grattacielo ) <b>In</b> Viale Montebello poi 3° SN ( Via Goito ) quindi 1° DX – Strada a “ J ” -
<b>CASINO DEL</b>	via	Da via San Marco a Scali del Teatro <b>Emerg</b> :P.zza dei Domenicani <b>verso</b> P.zza dei Legnami quindi 2°DX <b>Ordinari</b> : Piazza Legnami <b>verso</b> il Pontino 1°DX (Lungo il Fosso Fortezza) quindi 1° DX - Senso Unico -
<b>CASSA DI RISPARMIO v.</b>		Da via Pietro Coccoluto Ferrigni a viale Petrarca- <b>Strada divisa in Due</b> <b>Emergenza</b> : Da piazza Attias entrare <b>In</b> Marradi 2°SN Via Calzabigi 4° SN e DX ( <b>Attenzione</b> : a metà strada del lato destro) <b>In Piazzetta continua a SN fino alla Via Aurelia</b> 1) Via Calzabigi 4° SN e DX 2) Da Via Calzabigi 3°SN ( Viale Marconi ) <b>subito</b> 1° DX ( Via Coccoluto Ferrigni ) <b>avanti</b> al semaforo della Loc. “Grillo” a DX ( Viale Petrarca ) quindi 2° DX <b>prima</b> del semaforo dell’Aurelia con Via Mameli e Via Maestri del Lavoro-Senso Unico 1)-da Via Calzabigi a SN 16 / 2 e 27 / 9 a DX 29 / 41 2)-dal Viale Petrarca i numeri 56 / 28 e 61 / 43 –S. Unico-
		
<b>CASSUTO DARIO</b>	via	Da piazza Benamozegh a via Cairoli Da piazza Attias entrare <b>In</b> Via Cairoli 3°SN (di fianco alle Poste)
<b>CASTELLACCIO DEL</b>	via	Da via di Montenero a via della Porcigliana <b>Strada molto lunga: Prestare attenzione alle indicazioni</b> Dalla Chiesa dell’Apparizione (aggirarla) <b>entrare In</b> Via Montenero prima di Piazza Carrozze (davanti al cimitero) a SN Via Castellaccio <b>Attenzione</b> : alla terza curva <b>BIVIO</b> (località “Le Casine”) la Via del Castellaccio <b>prosegue</b> nettamente a DX - <b>avanti al successivo BIVIO</b> ( con muro davanti ) a SN ( <b>fortemente in salita</b> ) dopo 600 mt. la strada <b>prosegue in avanti e poi a SN penetrando nel bosco</b> fino alla località “ La Vetta ” - Senso Unico -






<b>CASTELLI</b>	<b>via</b>	Da Scali del Pontino a via del Gazometro Da Piazza dei Legnami entrare <b>sugli</b> Scali del Pontino quindi subito dopo il ponte 1° SN - Senso Unico -
<b>CASTELLI DELLA VINCA</b>	<b>via</b>	Da via delle Pianacce a via del Governatore Dalla piazza di Montenero Basso : Piazza delle Carrozze DX ( Via delle Pianacce ) quindi 1° SN
<b>CASTELLO</b>	<b>PIAZZA</b>	Da via Duca Cosimo a via Duca Cosimo Chiesa d'Antignano- <b>Paese</b> -accanto la Sede Misericordia Antignano
<b>CASTELLO</b>	<b>DEL via</b>	Da via Duca Cosimo a piazza Giampaolo Bartolommei Antignano:Piazza Bartolommei 1°DX (Verso la Chiesa del Paese)
<b>CASTELNUOVO</b>	<b>GIAC. DI</b>	Da via Oberdan Chiesa a via Veneto Dall'incrocio semaforico dell'Aurelia con Via Coccoluto Ferrigni <b>entrare In</b> Via Torino <b>in fondo</b> a DX ( Via degli Etruschi ) poi 1° DX ( Via Oberdan Chiesa ) quindi 1° SN
<b>CATALANI</b>	<b>ALFREDO via</b>	Da via Fabio Campana a via Angiolo Badaloni Dall'incrocio semaforico di Via Gramsci con l'Aurelia entrare <b>In</b> ( Viale Alfieri ) poi 3° DX ( Via Cherubini ) poi 2° DX e SN
		 <b>Da Via Cherubini a DX 22 / 2 e 25 / 1 - SN 26 / 44 e 27 / 39</b>
<b>CATANZARO</b>	<b>CARLO via</b>	Da viale di Antignano a piazza 185° Reggimento Artiglieria Folgore Dalla Rotonda di Ardenza <b>entrare In</b> Viale di Antignano quindi 2°SN
<b>CATERATTE</b>	<b>DELLE via</b>	Da via della Cinta Esterna a viale Genova ( Ponte ) Dal monumento 4 Mori oltrepassare il Ponte Trinità <b>entrare In</b> Via della Cinta Esterna 3° SN ( Via delle Cateratte ) strada lunga <b>MANTENERE la destra</b> fino al " Ponte Genova"
<b>CATERINA</b>	<b>SANTA via</b>	Da Scali del Refugio a via del Forte San Pietro Da Via Borra <b>In</b> Piazza dei Domenicani ( <b>subito dopo il ponte</b> ) a SN ( accanto alla Chiesa ) Scali del Refugio quindi 1° DX
<b>CATTANEO</b>	<b>CARLO via</b>	Da via Niccolò Machiavelli a viale Nazario Sauro Barriera Roma (in direzione Mare) <b>entrare In</b> Via Nazario Sauro poi <b>dopo 120 mt.</b> al semaforo a SN (direzione Rione La Rosa)
		 <b>Attenzione: i numeri da 101 a 107 si trovano nella piccola stradina davanti al distributore del GAS per auto</b>
<b>CAVALIERI</b>	<b>DEI via</b>	Da via del Giglio a piazza Guerrazzi <b>Emergenza:</b> Da P.zza Grande <b>In</b> V.Grande verso P.zza Repubblica 1° DX ( Via del Giglio ) < <b>Zona pedonabile</b> > quindi 1° SN <b>Ordinari :</b> Da Via Grande <b>In</b> Piazza della Repubblica 2° DX ( Via Giovanetti ) a DX <b>subito</b> a SN ( Via Buontalenti ) <b>avanti</b> 1°DX ( Via Santa Fortunata ) quindi 2° SN e DX
		 <b>da Via S.Fortunata a SN 28 / 2 e 53 / 1 - DX 30 e 55 / 75</b>
<b>CAVALLETTI</b>	<b>via</b>	Da Borgo dei Cappuccini a piazza Mazzini <b>Piazza Mazzini:</b> (prendere la corsia centrale della piazza riservata agli abitanti tramite passaggio a metà della piazza ) a SN <b>avanti in fondo d'angolo</b> è la strada verso Borgo dei Cappuccini
<b>CAVALLOTTI FELICE</b>	<b>Piazza</b>	Da via del Giglio a via Santa Giulia Da piazza Attias entrare <b>In</b> Via Cairoli 3°DX ( Via Serristori ) poi 2° SN ( Via del Cardinale ) è la piazza in avanti Accesso in <b>emergenza anche da:</b> Piazza Grande <b>In</b> Via Grande verso Piazza Repubblica 1° DX (Via del Giglio) è la piazza avanti





<b>CAVE</b>	<b>DELLE</b>	<b>via</b>	Da piazza Alfredo Sforzini a via San Martino Ardenza Terra In Piazza Sforzini : Nella piazza è la 2° SN ( d'angolo - lato monte )
<b>CAVOUR</b>	<b>PIAZZA</b>		Da via Cairoli a via Ricasoli <b>Fra le vie:</b> Ricasoli– Cairoli– Verdi– Maggi– Indipendenza–Rossi
<b>CECCONI</b>		<b>via</b>	Da Corso Giuseppe Mazzini a via Roma Da piazza Mazzini in Corso Mazzini 4°DX fino a Via Roma-S.Unico
<b>CECIONI</b>	<b>ADRIANO</b>	<b>via</b>	Da via Roma a via Ermenegildo Bois <b>Emergenza</b> : Da Piazza Matteotti In Via Roma Sud ( <b>verso Cimiteri della Misericordia</b> ) quindi 3° DX <b>Ordinari:</b> Da Piazza Matteotti In Via Roma Sud ( verso <b>Cimiteri della Misericordia</b> ) poi 2° DX ( Via Bois ) quindi 1° SN
<b>CEDRO</b>	<b>DEL</b>	<b>via</b>	Da via Lamarmora a via dell' Industria Dal monumento 4 Mori oltrepassare il Ponte Trinità entrare In Via della Cinta Esterna poi In Piazza San Marco a DX poi ancora 1° DX ( Via Lamarmora ) quindi 2° SN
<b>CEFALONIA</b>	<b>CORFU</b>	<b>MARTIRI</b>	Da via Borrani Dalla Rotonda di Ardenza <b>entrare In</b> Viale di Antignano quindi 3° SN ( Via Borrani ) è lo Spiazzo a DX
<b>CELLINI</b>	<b>BENVENUTO</b>	<b>via</b>	Da viale Nazario Sauro a via Montelungo Viale Italia a Barr.Margherita a SN In Via Nazario Sauro quindi 5DX
<b>185° REGG. ART. FOLG.</b>			Da via Carlo Cattaneo a via Pier Donato Sommati Dalla Rotonda di Ardenza <b>entrare In</b> Viale di Antignano 2° SN ( Via Catanzaro ) <b>avanti</b> ( accanto ai Campi da Gioco )
<b>CERERE</b>	<b>SCALI</b>		Da via del Gazometro a Scali Dogana d'Acqua Dal monumento 4 Mori oltrepassare il ponte Trinità entrare In Via Cinta Esterna poi al semaforo a DX (Sc. Dogana d'Acqua ) 1DX
<b>CERRO</b>	<b>DEL</b>	<b>via</b>	Da via delle Vallicelle a strada a fondo chiuso <b>Attenzione</b> : Via di Levante al 2°Rondo (Salviano-Leccia-Scopaia) proseguire dritto ( è sempre Via di Levante ) dopo 900 mt. diventa Via della Valle Benedetta ( <b>continuare in avanti</b> ) <b>prima dell' inizio della salita a tornanti</b> a SN
<b>CERVI</b>	<b>FRATELLI</b>	<b>via</b>	Da via Don Davide Albertario a via Giorgio La Pira Dalla Località Fiorentina <b>entrare In</b> Via Provinciale Pisana <b>avanti dopo</b> il semaforo 2° SN ( Via La Pira ) quindi 2° SN
<b>CESTONI</b>	<b>DIACINTO</b>	<b>via</b>	Da via Marco Mastacchi a via Fabio Filzi Dalla piazza San Marco In Via Marco Mastacchi quindi 2°SN
<b>CHAYES</b>	<b>VILLA</b>	<b>PIAZZA</b>	Da via Giovanni Da Verrazzano a strada a fondo chiuso Dai cimiteri della Misericordia (sull'Aurelia) In ( direzione mare ) Via Nazario Sauro poi 3° DX (Via Goito) 1° a DX quindi 1°SN
<b>CHERUBINI</b>	<b>LUIGI</b>	<b>via</b>	Da viale Vittori Alfieri a viale del Risorgimento Dall'Osped.Civ. a SN (Viale Alfieri ) quindi 3° a DX - Senso Unico
<b>CHIABRERA</b>	<b>GABRIELLO</b>	<b>via</b>	Da viale Padre Nicola Magri a viale Giacomo Leopardi <b>Emergenza:</b> Via Sorgenti <b>dopo</b> il Passaggio a Livello FF-SS a SN (V.Magri) ( <b>Senso Unico Opposto</b> ) dopo 200 mt. 1°a DX ( <b>S.Unico</b> ) <b>Ordinari</b> : Dal Cavalca-Ferrovia della Stazione FF-SS al Rondò di Campo di Marte 3° Uscita In Via dell' Artigianato 2° SN ( Via Nicolodi ) a DX ( Via Leopardi ) 1° SN ( Via Gozzano ) a DX ( Via Nicolodi ) a SN ( Via Magri ) quindi 1° SN - Senso Unico -



<b>CHIARINI</b>	<b>GIUSEPPE</b>	<b>via</b>	Da piazza Elia Benamozegh a via Conte Luigi Cadorna Dalla piazza Cavour <b>entrare In</b> Via Cairoli 3° SN ( Via Cassuto ) poi a DX <b>aggirare</b> la Piazza Benamozegh <b>davanti</b> <b>all' ingresso</b> dell' Istituto <b>Tecnico Commerciale</b>
<b>CHIELLINI</b>		<b>via</b>	Da via De Larderel a via Sproni P.zza Repubblica a DX <b>In</b> Via Mentana 1°SN (ViaSproni) poi 1°SN
<b>CHIESA DAMIANO</b>	<b>PIAZZA</b>		Da viale Vittorio Alfieri a viale Petrarca <b>È</b> la piazza alberata <b>davanti</b> all' <b>EX</b> ingresso principale dell' Ospedale Civile – (Fra le vie : Gramsci – Salviano e Viale Alfieri)
<b>CHIESA OBERDAN</b>		<b>via</b>	Da via Galeazzo Pardera a via degli Etruschi Dall'incrocio semaforico con Via Coccoluto Ferrigni e l'Aurelia <b>entrare In</b> Via Torino <b>in fondo</b> a DX (Via degli Etruschi) quindi 1DX
<b>CHIESA DI SALVIANO</b>		<b>via</b>	Da via di Salviano a strada a fondo chiuso - <b>CON ZONA PEDONALE</b> Dal Rondò dei VV-FF entrare <b>In</b> Via di Levante al 1°Rondò prendere la 2° Uscita (Via Impastato) quindi 1° DX - Str.Chiusa
<b>CHIUSA FRANCESCO</b>		<b>via</b>	Da via Antonio Gramsci a strada a fondo chiuso Corso Amedeo (direzione Cisternone) <b>in fondo</b> al semaforo a DX ( Via Gramsci ) quindi 1° traversa a SN
			<b>Attenzione : è dopo il numero civico 89</b> di Via Gramsci
<b>CIALDINI ENRICO</b>	<b>SCALI</b>		Da piazza Giuseppe Micheli a Scali Adriano Novi Lena Dal semaforo del monumento Quattro Mori fino al ponte del Fosso Reale prima dell' Istituto <b>Nautico</b> e la Piazza Giovane Italia
<b>CIAMPI</b>	<b>PIETRO</b>	<b>via</b>	Da via Giorgio Byron a via del Castellaccio- <b><u>Seguire indicazioni-</u></b> Dalla Chiesa dell'Apparizione (aggirarla) <b>entrare In</b> Via Montenero <b>prima</b> di Piazza Carrozze (davanti al cimitero) a SN Via Castellaccio <b>Attenzione :</b> alla <b>terza</b> curva <b>BIVIO</b> ( località “Le Casine” ) <b>proseguire a SN</b> (Via della Porcigliana) - <b>verso la loc.La Vetta</b> ) <b>salire</b> 1°DX (Via Byron) verso Santuario di Montenero - poi 1°SN ( Via del Castellaccio ) quindi a DX – Senso Unico -
<b>CIARDI</b>	<b>GIOTTO</b>	<b>via</b>	Da via Frida Misul - <b><u>Zona Commerciale Porta a Terra</u></b> Dopo il Cavalca-Ferrovia della Stazione (verso Località Campo di Marte ) 1° DX ( Via Misul ) quindi al 1° Rondò a DX”
<b>CIGOLI</b>	<b>EMILIO</b>	<b>via</b>	Da via della Valle Benedetta a via dell'Uliveta Dal Rondò (Caserma VV-FF.) <b>In</b> Via di Levante <b>proseguire oltre</b> il <b>Rondò</b> Salviano-Leccia- Scopaia <b>in avanti 250 mt.</b> quindi 1°SN
<b>CILIEGIO</b>	<b>DEL</b>	<b>via</b>	Da via della Scuola Comunale a via del Castello - <b>Strada Stretta-</b> Dalla Rotonda di Ardenza <b>entrare In</b> Viale Antignano ultima a SN (prima della Baracchina) Via Scuola Comunale quindi 1°DX e SN
			<b>A SN civici : 5 / 13 e 14 / 20 a DX 3 / 1 e 12 / 2</b>
<b>CIMABUE</b>		<b>via</b>	Da via della Leccia a via Piero della Francesca Rondò Salviano–Leccia – Scopaia- 1°Uscita a DX-(V.di Collinaia) poi <b>nel lato sinistro</b> 2° SN ( Via della Leccia ) quindi 1° DX
<b>CIMAROSA DOMENICO</b>		<b>via</b>	Da via di Salviano a via Sicilia Dall'incrocio semaforico di Via Mameli con l'Aurelia entrare nel rione Coteto dopo il Rondò (Via Toscana) 2° SN (Via Veneto) in direzione Rione Salviano (dopo il Sotto-Ferrovia di Via Sicilia) al <b>Rondò</b> 2°Uscita <b>è</b> la strada in salita <b>fino</b> alla Via di Salviano
			<b>N° 115 / 213 Rondò 2° uscita (Via Cimarosa ) dopo 40 mt.</b> <b>( nella curva in salita ) 1° DX –Proseguo- di V.Cimarosa</b>




<b>CINELLI</b>	<b>DELFINO</b> via	Da via della Salute a via delle Pianacce Da Ardenza Terra in direzione Antignano entrare In Via Mondolfi a SN In Viale del Tirreno poi 1°DX (Via delle Pianacce) <b>oltrepassare</b> il ponte della ferrovia <b>dopo 80 mt.</b> all'angolo con Via Fratelli del Conte <b>inizio</b> di Via Cinelli → fino alla stazione FF-SS
<b>CINTA ESTERNA</b>	via	Da piazza Enrico Bartelloni a piazza della Fortezza Vecchia Dal Porto (Loc. 4 Mori) a Piazza San Marco ( Oltrepassando il Ponte SS.Trinità ) è la strada lungo le Mura Leopoldine <b>Attenz.: i primi 150 mt. sono sotto il Ponte SS.Trinità</b> con penetrazione alla SN del Varco Stazione Marittima <b>fino</b> al ricongiungimento al termine del Ponte SS.Trinità – Civici : <b>35 / 31</b>
<b>CIPOLLI Marucci PRIMETTA</b>		Da via Nilde Jotti <b>Seguire le indicazioni per l'anno→2016</b> <b>Emergenza:</b> Barriera Roma <b>avanti in</b> V.dell' Ardenza quindi 1°SN <b>ATTENZIONE: primi 250 mt. in Senso Unico Opposto</b> poi nel 1°Rondò (prima del cavalcavia-superstrada) 4°Uscita ( <b>verso</b> Centro Commerciale) prosegue dopo il successivo Rondò nella 2°Uscita aggirando il centro Commerciale fino al Rondò suc <b>Ordinari: (-ANNO 2016-)</b> Via di Levante <b>entrare</b> 1°DX (Via Gelati) Commerciale al <b>primo</b> Rondò 3°Uscita (Via Beccaria) al <b>secondo</b> Rondò a DX (Via Gamerra) al <b>terzo</b> Rondò <b>avanti dritto</b> (Via Jotti) al <b>quarto</b> Rondò è la strada <b>avanti dritto</b> -Aggira il centro Comm.
		
<b>CIPRESSI</b>	<b>DEI</b> via	Da via Don Carlo Mei Dalla Località Fiorentina <b>entrare In</b> Via Firenze 3° DX ( Via Fratelli Gigli ) poi 1° SN ( <b>fino alle mura Cimiteriali</b> )
<b>CIPRIANI</b>	<b>RICCARDO</b> via	Da viale Italia a via Enrico Toti Viale Italia ( direzione Sud - <b>dopo</b> Barriera Margherita ) 1°SN
<b>CISTERNA</b>	<b>DELLA</b> via	Da via dell' Eremo a via della Pieve Dal V.le Italia In Piazza Modigliani (davanti Bagni Pancaldi) Strada Centrale ( Via Malta ) poi 1°DX ( Via dell'Eremo ) quindi 1° SN
<b>CISTERNINO</b>	<b>LARGO</b>	Da piazza della Repubblica a piazza Guerrazzi V.Grande verso P.zza Repubblica a SN <b>davanti</b> la P.zza Guerrazzi
<b>CISTERNONE</b>	<b>PIAZZA</b>	Da via De Larderel a viale Giosuè Carducci <b>Al termine</b> della Via De Larderel e <b>l'inizio</b> del Viale Carducci
<b>CITTA'DELVATICANO</b>	via	Da via di Popogna a via della Scopaia <b>Strada ad "U"</b> Dal Rondò caserma VV-FF In Via di Levante al Rondò Salviano-Leccia-Scopaia 1°Uscita a DX ( Via di Collinaia ) <b>subito</b> 1°DX ( Via del Crocino ) poi 3° SN ( Via della Scopaia ) quindi 4° DX
		 <b>da lato Terra in direzione Mare : civici 13 / 1</b> <b>da lato Mare in direzione Terra : civici 2 / 112</b>
<b>CIVININI</b>	<b>GUELFO</b> via	Da viale Generale Diego Angioletti a via Carlo Puini Dalla Rotonda di Ardenza <b>entrare In</b> Viale di Antignano 1°SN ( Via Angioletti ) poi 1° DX – Senso Unico






<b>COCCHELLA</b>	<b>LUIGI via</b>	<p>Da via Etruschi a via Sicilia</p> <p>Dall'incrocio semaforico di Via Mameli con l'Aurelia entrare nel rione Coteto (Via Toscana) 3° SN ( Via Veneto ) al Rondò 2° uscita - <b>davanti ai palazzi e parallela</b> alla Via Etruschi</p> <p><b>Ha due accessi</b> laterali per le emergenze</p>
<b>COCCHI</b>	<b>MARIO via</b>	<p>Da via Giulio Anzillotti a strada a fondo chiuso</p> <p>Dall'incrocio semaforico con Via Coccoluto Ferrigni e l'Aurelia <b>entrare In</b> Viale Petrarca (direzione Ospedale.Civile) dopo 170 mt. 1°DX ( Via Ferraris ) poi 1°SN (Via Anzillotti) quindi <b>subito</b> 1°DX</p>
<b>COCCIOLI</b>	<b>CARLO via</b>	<p>Da via De Angelis a via Levi</p> <p><b>Nella Piazza Mazzini</b> nel marciapiede dell'edificio <b>Ex</b> Direzione Navale Cantiere ( il marciapiede si chiama Via D'Alesio ) procedere <b>In</b> direzione Rondò 1° DX ( Via De Angelis ) 1° DX</p>
<b>COCCOLUTO FERRIGNI v</b>		<p>Da viale Guglielmo Marconi a viale Petrarca</p> <p>Da V.Marradi <b>In</b> Via Calzabigi 3°SN (Viale Marconi) quindi 1°DX</p>
<b>COEN</b>	<b>GIUSEPPE via</b>	<p>Da via Pilade Tevenè a via Basilicata</p> <p>Dall'incrocio semaforico di Via Mameli con l'Aurelia entrare nel rione Coteto dopo il Rondò ( Via Toscana ) 5° SN ( Via Molise ) <b>avanti</b> 2° SN ( Via Tevene' ) quindi a SN</p>
<b>COGORANO</b>	<b>CLAUDIO via</b>	<p>Da piazza del Municipio a piazza Grande</p> <p>Da Piazza Municipio a Piazza Grande <b>davanti alla Farmacia N°1</b></p>
<b>COLLEGIO</b>	<b>DEL via</b>	<p>Da Corso Amedeo a piazza della Vittoria</p> <p><b>Emerg:</b>Via Magenta a SN (Corso Amedeo) poi 1°DX-S.Unic.Opp.</p> <p><b>Ordinari:</b>Corso Amedeo 2°a DX (V.Origine) poi 1°DX quindi 1°DX</p>
<b>COLLETTA</b>	<b>PIETRO via</b>	<p>Da via Galeazzo Pardera a strada a fondo chiuso</p> <p>Dall'incrocio semaforico di Via Mameli con l'Aurelia entrare in Viale Petrarca poi 1°DX (Via Pardera) quindi 1°SN – Str.Chiusa</p>
<b>COLLINAIA</b>	<b>DI via</b>	<p>Da via di Levante a via di Popogna</p> <p>Rondò Salviano-Leccia-Scopaia 1°Usc.a DX <b>fino</b> alla Loc."Stillo"</p>
<b>COLLINE</b>	<b>DELLE via</b>	<p>Da via Giulio Anzillotti</p> <p>Dall'incrocio semaforico con Via Coccoluto Ferrigni e l'Aurelia <b>entrare In</b> Viale Petrarca (verso Ospedale Civ.) dopo <b>170 mt.</b> 1° DX ( Via Ferraris ) poi 1° SN ( Via Anzillotti ) quindi 4°DX - S.Unico</p>
<b>COLLINET</b>	<b>DI via</b>	<p>Da via San Martino a via di Monterotondo</p> <p>Dalla Chiesa dell' Apparizione ( aggirarla ) <b>entrare In</b> Via di Montenero <b>subito</b> a SN ( <b>Verso ponte-Ferrovia</b> ) poi 1° DX ( Via Grotte delle Fate ) quindi <b>avanti</b> 2° DX</p>
<b>COLOMBACCI</b>	<b>DEI via</b>	<p>Da via di Quercianella a strada a fondo chiuso-<u>Local.Castellaccio-2 accessi</u></p> <p><b>1)</b> Dalla Chiesa dell' Apparizione ( aggirarla ) <b>entrare In</b> Via Montenero <b>prima</b> di Piazza Carrozze (davanti al cimitero) a SN Via Castellaccio <b>Attenzione</b> : alla <b>terza</b> curva <b>BIVIO</b> "Y"( località "Le Casine" ) <b>proseguire a SN</b> (Via della Porcigliana) - <b>verso la loc.La Vetta</b> ) quindi oltrepassarla <b>avanti</b> alla " Curva Nuvolari" <b>è</b> la strada alla SN della " Baracchina "</p> <p><b>2)</b> Da Via del Littorale (lungo la scogliera del Romito) all'altezza del Castello Sonnino a SN (direzione Montenero) <b>avanti</b> per <b>4 Km</b> Alla "Curva Nuvolari" <b>è</b> la strada alla SN della " Baracchina "</p>



<b>COLONNELLA</b>	<b>PIAZZA</b>	Da via Grande a via delle Commedie Dai 4 Mori entrare <b>In</b> Via Grande <b>dopo 30 mt.</b> dal suo <b>inizio</b>
<b>COLTELLINI</b>	<b>MARCO via</b>	Da via Pietro Gobetti a via Don Davide Albertario Dalla Località Fiorentina <b>entrare In</b> Via Firenze al 1°semaforo a DX ( Via M. Mastacchi ) poi 1° SN ( Via Gobetti ) quindi 1°DX
<b>COMMEDIE</b>	<b>DELLE via</b>	Da piazza Colonnella a via Francesco Crispi <b>Emerg.:</b> Dal Rondò Monumento 4 Mori in direzione P.zza Mazzini poi 1°SN ( <b>Salire sul BASSO marciapiede</b> ) V.Crispi quindi 1°SN <b>Ordinari :</b> Dal Rondò della Piazza Giovane Italia <b>In</b> direzione Monumento 4 Mori 1°DX (Scali Manzoni ) lungo il Fosso Reale (lato Sud) <b>al termine a SN entrare</b> sugli Scali D'Azeglio (direzione Scali Cialdini lungo il Fosso <b>lato Nord</b> ) poi 3° DX (Via Cadorna) <b>avanti</b> 2° SN (Via San Francesco) <b>avanti 100 mt.</b> nella piazzetta a DX – Fino a Piazza Colonnella – Strada Stretta- <b>Ordinari:</b> Dagli Scali Cialdini entrare lungo i fossi ( Scali D'Azeglio) verso Piazza Cavour poi 1° SN ( Via Cadorna ) avanti 2° SN (V.S.Francesco) avanti 180 mt. nella piazzetta 1°DX – Str. Stretta
		
<b>CONCE</b>	<b>DELLE via</b>	Da via Luigi Del Moro a piazza Sant' Jacopo in Acquaviva Dal V.le Italia <b>In</b> Piazza Modigliani (davanti Bagni Pancaldi) Strada Centrale (V.Malta) poi 1°DX (V.Eremo) nello <b>spiazzo</b> a DX 2°SN V.le Italia <b>all'interno</b> della P.zza San Jacopo Acquaviva <b>subito</b> 1SN
<b>CONDOTTI VECCHI</b>	<b>DEI</b>	Da via Glauco Masi a strada a fondo chiuso- <b>Zona Comm. Porta Terra-</b> <b>Emergenza :</b> Dal Rondò della Stazione FF-SS 2° uscita ( Via degli Acquedotti ) <b>al termine del Cavalca-ferrovia subito a SN (entrare nella strada sotto</b> il Cavalcavia) Via Masi quindi dal <b>Parcheggio-auto FF-SS a SN è la strada in avanti .</b> <b>Ordinari :</b> Dal Cavalca-Ferrovia della Stazione FF-SS al Rondò di Campo di Marte <b>tornare indietro prima</b> del ponte a DX subito a SN <b>entrare nella strada sotto il cavalcavia</b> (Via Masi) quindi dal <b>Parcheggio auto FF-SS a SN è la strada in avanti</b>
<b>CONSIGLIO COMUNALE DEL</b>		<b>Strada Extra-stradario</b> <b>Strada privata dentro Palazzo comunale</b> <b>In</b> piazza Municipio <b>entrare fra</b> il Palazzo <b>ComunaleVecchio</b> e quello <b>Nuovo</b> avanti 1°DX (Scali Finocchietti) quindi 1°cancello DX
<b>CONTE FRATELLI DEL</b>	<b>via</b>	Da piazza Giampaolo Bartolommei a via Delfino Cinelli Antignano : Nella centrale Piazza Bartolommei a SN - Senso Unico
<b>CONTI</b>	<b>LANDO via</b>	Da via dei Pelaghi a Via Impastato Dall'incrocio semaforico di Via Mameli con l'Aurelia entrare nel rione Coteto dopo il Rondò (Via Toscana) 2° SN (Via Veneto) <b>In</b> direzione Rione Salviano (dopo il Sotto-Ferrovia di Via Sicilia) al <b>Rondò</b> 1°Uscita a DX-(V.dei Pelaghi) quindi dopo <b>500 mt. nel Rondò davanti</b> alla Via Costanza 1° uscita - Collega la Via dei Pelaghi con la Via Peppino Impastato - <b>Alternativa :</b> Dal <b>Rondò Caserma VV-FF.</b> entrare <b>In</b> Via di Levante : al <b>primo Rondò 2° Uscita</b> ( Via Impastato ) dopo <b>120 mt</b> ( Via Conti ) - Si collega alla Via dei Pelaghi -







<b>CONTI</b>	<b>UGO via</b>	<p>Da via Galeazzo Pardera a via Giacomo Di Castelnuovo - <b>Strada divisa</b></p> <p><b>Emergenza :</b> Dall'incrocio semaforico di Via Mameli con l'Aurelia <b>entrare In</b> Viale Petrarca 1° DX ( Via Pardera ) poi subito a DX ( è sempre Via Pardera ) quindi 1° SN</p> <p><b>Attenzione :</b> dopo <b>100 mt.</b> Senso Unico Opposto</p> <p><b>Ordinari :</b>1) Semaforo di Viale Mameli con l'Aurelia a SN ( Viale Petrarca ) 1° DX ( Via Pardera ) poi <b>subito</b> a DX ( è sempre Via Pardera ) quindi 1° SN</p> <p>2 ) Dall'incrocio semaforico con Via Coccoluto Ferrigni e l'Aurelia <b>entrare In</b> Via Torino <b>in fondo</b> a DX ( Via degli Etruschi ) ancora 1°DX (Via Oberdan Chiesa) poi 1°SN (Via di Castelnuovo) quindi 1°DX</p>
		<p> 1) da Via Pardera i numeri 2 / 12 e 1 / 11</p> <p>2) da Via Di Castelnuovo i numeri 44 / 14 e 41 / 13</p>
<b>CORALLAIE</b>	<b>DELLE via</b>	<p>Da via degli Scarpellini a via degli Acquaiooli</p> <p>Dalla Località Fiorentina <b>entrare In</b> Via Firenze al 4° semaforo a DX (Via Nord ) a SN (Via Provinciale Pisana) poi 2°DX e 1°DX</p>
<b>CORALLO</b>	<b>DEL via</b>	<p>Da via delle Sorgenti a via Fiera di Sant' Antonino</p> <p>Dall'incrocio semaforico del Viale Carducci con l'Aurelia <b>entrare In</b> Viale Ippolito Nievo 3°DX <b>In</b> Via delle Sorgenti quindi avanti dopo il semaforo (in direzione passaggio a livello FFSS) 1°SN- S.Unico</p>
<b>CORAZZI</b>	<b>ANTONIO via</b>	<p>Da via Giovanni Da Verrazzano a via Adriano Cecioni</p> <p>Dai cimiteri della Misericordia (sull'Aurelia) <b>In</b> ( direzione mare ) Viale Nazario Sauro poi nel 1°Rondò a DX dopo <b>30 mt</b> avanti dritto</p>
<b>CORBOLONE</b>	<b>DEL via</b>	<p>Da via delle Sorgenti a via delle Vallicelle</p> <p>Via delle Sorgenti <b>molto avanti</b> (direzione Livorno-Collesalveti) (nella statale N° 4 -<b>dopo il Km 5,1</b> ) <b>prima</b> dell' "EX-Polveriera" strada piccola a DX <b>con d'angolo una abitazione bassa.</b></p> <p><b>È</b> la strada sterrata (in leggera salita) verso il "Tiro al Volo"</p>
		
<b>CORCOS</b>	<b>VITTORIO via</b>	<p>Da Corso Giuseppe Mazzini a strada a fondo chiuso</p> <p>Da Piazza Mazzini <b>In</b> Corso Mazzini 2° DX ( <b>davanti</b> alla Via Carlo Bini ) - Strada Chiusa</p>
<b>CORDAI</b>	<b>DEI via</b>	<p>Da via dell' Artigianato a via degli Arrotini</p> <p>Dal Cavalca-Ferrovia della Stazione FF-SS al Rondò di Campo di Marte 3° Uscita ( Via Artigianato ) poi 3°DX (Via Arrotini) quindi 1°DX <b>avanti lungo</b> il Parcheggio auto e a SN</p>
<b>CORONCINA</b>	<b>DELLA via</b>	<p>Da piazza Felice Cavallotti a via Cosimo Del Fante</p> <p><b>Emergenza:</b>escluso la mattina dei giorni feriali:Da Piazza Grande <b>In</b> Via Grande <b>verso</b> P.zza Repubblica 1°DX (Via del Giglio) poi 2°SN</p> <p><b>Ordinari :</b> Da Via Grande <b>In</b> Piazza della Repubblica 2° DX (Via Giovanetti) a DX (V.del Fante) <b>subito</b> a SN (Via Buontalenti) <b>avanti 150 mt.</b> 1° DX ( Via Santa Fortunata ) quindi 1° SN e DX</p>
		<p> da Via S.Fortunata a SN 40/2 e 17/1 a DX 44/74 e 19/31</p>
<b>CORRIDI</b>	<b>FILIPPO via</b>	<p>Da via di Popogna a strada a fondo chiuso</p> <p>Dalla Chiesa dell' Apparizione <b>In</b> Via di Montenero <b>subito a SN</b> (<b>Verso il ponte della Ferrovia</b>) poi a DX (Via Grotta delle Fate ) <b>avanti In fondo</b> a DX ( Via di Popogna ) quindi 1°DX ( Largo )</p>
<b>CORRIDONI</b>	<b>FILIPPO via</b>	<p>Da viale Amerigo Vespucci a via Tobia Smollet</p> <p>Piazza di Antignano <b>In avanti</b> ( Via Littotale ) quindi 6°SN e 7°DX</p> <p>Via Littorale <b>6°SN :</b> 22 / 32 e 23 / 25 - <b>7°DX :</b> 14 / 2 e 21 / 1</p>



<b>CORSI</b>	<b>TOMMASO</b>	<b>via</b>	Da via Generale Giovanni Gamerra a via Alessandro Doveri Da piazza Attias entrare <b>In</b> Via Marradi 3° DX ( Via Nardini Despotti Mospignotti ) poi 1° DX quindi 1° SN
<b>CORSICA</b>		<b>via</b>	Da p.zza Giuseppe Emanuele Modigliani a via Sant' Jacopo in Acquaviva Da piazza Mazzini entrare <b>In</b> Viale Italia 2° SN ( Via Funaioli ) - - - <b>attenzione strada di solo 160 mt. poi " imbocco " a dritto</b> con Viale Montebello – 1° DX ( Via San Jacopo in Acquaviva ) - <b>Attenzione : la 1° è un Vicolo --- 5° DX ( Piazza Brin ) avanti</b>
<b>CORSO</b>	<b>SCALI DEL</b>		Da viale degli Avvalorati a Scali Finocchietti <b>Emerg:</b> Da Piazza della Repubblica entrare <b>In</b> Viale Avvalorati <b>subito dopo il Ponte di Via della Madonna</b> a DX lungo il Fosso <b>Ordinari:</b> All'inizio di Via Borra (prima del ponticello) <b>subito</b> 1° DX (Scali Isolotti)-zona-pedonale-SN (Scali Finocchietti) <b>in fondo</b> a DX <b>Oppure:</b> → → <b>In</b> piazza del Municipio <b>entrare fra</b> il Palazzo Comune Vecchio e il Palazzo nuovo ( <b>Att: strada stretta</b> ) 1° DX (Scali Finocchietti) a DX
<b>CORTI</b>	<b>DELLE</b>	<b>via</b>	Da via di Popogna a via Norvegia Dalla Chiesa dell' Apparizione <b>In</b> Via di Montenero <b>subito a SN</b> (Verso il ponte della Ferrovia) poi a DX (Via Grotta delle Fate ) <b>avanti In fondo</b> a SN ( Via di Popogna ) quindi al Rondò 2° Uscita ( Strada Chiusa ) quindi a DX → Solo a DX ← Al suo interno ha un "Passo pedonale" per Piazza Europa (Scopaia)
<b>CORTI MAGG. LUIGI</b>	<b>via</b>		Da piazza Giuseppe Emanuele Modigliani a via dell' Eremo V.le Italia (davanti all'ingresso principale dei bagni Pancaldi) a SN <b>In</b> Piazza Modigliani quindi alla estrema DX della Piazza- <b>Str. Corta</b>
<b>COSIMO</b>	<b>DUCA</b>	<b>via</b>	Da via della Scuola Comunale a via Tommaso Pendola Dalla Rotonda di Ardenza <b>entrare In</b> Viale di Antignano <b>In fondo</b> a SN (dalla Baracchina verso la Piazza di Antignano) quindi 1° DX
<b>COSSA</b>	<b>PIETRO</b>	<b>via</b>	Da via Buontalenti a Scali Aurelio Saffi Da piazza Cavour <b>In</b> Via Cairoli 3° DX (Via Serristori) quindi 2° DX
<b>COSTA</b>	<b>A.</b>	<b>via</b>	Da via Donegani a piazza del Portuale <b>Porto :</b> Dal Varco doganale Donegani <b>fino</b> alla Stazione Marittima
<b>COSTA GIUSEPPE</b>	<b>Largo</b>		Dal semaforo del Viale Carducci a DX (direzione Ospedale Civile) Viale Vittorio Alfieri dopo 400 mt.a DX – Largo comprensivo di parcheggio auto davanti all' accesso della direzione Osp.Civile
<b>COSTANZA</b>		<b>via</b>	Da via di Salviano a via dei Pelaghi Dall'incrocio semaforico di Via Mameli con l'Aurelia entrare nel rione Coteto dopo il Rondò (Via Toscana) 2° SN (Via Veneto) <b>In</b> direzione Rione Salviano (dopo il Sotto-Ferrovia di Via Sicilia) al <b>Rondò</b> 1° Uscita ( Via Pelaghi ) quindi al successivo Rondò 3° Uscita  ↔ ↔ <b>da Via dei Pelaghi 76 / 2 e 87 / 1</b> <b>Attenzione:</b> il N°60 è prima della Via Piccioni (interno) si accede anche da Via Costanza dietro i cassonetti A.A.P.S. Il 70 A non ha a che fare con il N° 70 che si trova dopo la Via Viole
<b>COSTELLA</b>	<b>NICOLA</b>	<b>via</b>	Da via Giuseppe Maria Terreni a via Emilio Zola Da piazza Garibaldi <b>In</b> Via Garibaldi <b>dopo</b> il semaforo 2° DX (Via Guarducci) poi 2° DX (Via Emilio Zola) quindi 1° SN -S.Unico





<b>COTETO</b>	<b>DI via</b>	Da viale Cassa di Risparmio a viale Petrarca Da piazza Attias entrare <b>In</b> Via Marradi 2°SN ( Via Calzabigi ) poi 4°DX (Via Cassa Risparmio) quindi <b>subito</b> 1°SN-Civici 2 / 4
		<b>Per i Civici 13 /5 dal semaforo della Loc. “Grillo” sulla Via Aurelia direzione semaforo della Via Mameli quindi 1°DX</b>
<b>COTTOLENGO GIUSEPPE</b>		Da via Torino a via Adolfo Minghi Dall'incrocio semaforico con Via Coccoluto Ferrigni e l'Aurelia <b>entrare In</b> Via Torino quindi 1° DX
<b>CREMONI</b>	<b>ERMINIA via</b>	Da via Nilde Jotti <b>Emerg.:</b> Da Barriera Roma entrare <b>In</b> V.dell' Ardenza quindi 1°SN <b>ATTENZIONE : primi 250 mt. in Senso Unico Opposto</b> poi nel Rondò ( prima del Cavalcavia-superstrada ) 3° Uscita . <b>Ordinari: (-ANNO 2016-)</b> Dal Rondò dei VV-FF. entrare <b>In</b> Via di Levante <b>subito</b> a DX (Via Gelati) nella zona Commerciale al <b>primo</b> Rondò 3° Uscita ( Via Beccaria ) al <b>secondo</b> Rondò a DX (Via Gamerra) al <b>terzo</b> Rondò <b>avanti dritto</b> (Via Jotti) al <b>quarto</b> Rondò 2° Uscita quindi <b>nell'altro</b> Rondò <b>è</b> la 4° Uscita
		
<b>CRIMEA</b>	<b>via</b>	Da piazza SS. Pietro e Paolo a via San Carlo <b>Piazza Mazzini :</b> Entrare nella corsia centrale a metà della piazza ( accesso riservato agli abitanti ) poi a SN dopo 40 mt. <b>subito</b> a DX ( Via delle Navi ) <b>avanti</b> entrare <b>In</b> Via Verdi poi 1° SN ( Via San Carlo ) quindi 1° DX - <b>Strada Molto Stretta e curva</b>
<b>CRISPI</b>	<b>FRANCESCO via</b>	Da via Enrico Cialdini a piazza Elia Benamozegh <b>Emergenza:</b> Dal Rondò del Monumento 4 Mori <b>In</b> direzione Rondò P.zza Giovane Italia 1°SN (Via Crispi)–Salire sul basso marciapiede Primi <b>50 mt.</b> doppio senso Circolazione – Soccassivi <b>100 mt.</b> S. Unico <b>Opposto</b> quindi Senso Unico fino Piazza Benamozegh <b>Ordinari :</b> Dal Rondò della Piazza Giovane Italia <b>In</b> direzione Monumento 4 Mori 1°DX (Scali Manzoni ) lungo il Fosso Reale (lato Sud) al <b>termine a SN</b> <b>entrare</b> sugli Scali D'Azeglio (direzione Scali Cialdini lungo il Fosso <b>lato Nord</b> ) poi 3° DX (Via Cadorna) <b>avanti</b> 2° SN (Via San Francesco) <b>avanti 100 mt.</b> nella piazzetta a <b>SN</b> e <b>ancora SN</b>
		
		<b>Emerg.da Via Cadorna a SN 32/ 2 e 21/ 1 a DX 38 /60</b>
<b>CROCIERE</b>	<b>DELLE via</b>	Da piazza del Portuale a piazzale dei Marmi <b>Porto :</b> Dal Varco Sgarallino <b>avanti</b> al Rondo a DX e subito a DX
<b>CROCINO</b>	<b>DEL via</b>	Da via di Popogna a via di Collinaia Al Rondò Salviano LecciaScopaia 1°Uscita a DX-(Via di Collinaia) <b>subito</b> 1°DX <b>fino</b> all'innesto del Cavalcavia-Superstrada x la Rosa
<b>CUOCO</b>	<b>VINCENZO via</b>	Da via delle Margherite a via Luigi Settembrini Dai cimiteri della Misericordia (sull'Aurelia) <b>In</b> direzione Ardenza al Semaforo La Rosa a SN (V.Machiavelli) 1°SN (Via Settembrini) poi 1° SN - Strada lungo il Parcheggio-auto e l'edificio -
<b>CURIEL</b>	<b>EUGENIO via</b>	Da via del Pino a via di Collinet Dalla Chiesa dell'Apparizione (aggirarla) <b>entrare In</b> Via di Montenero poi 2° SN ( <b>oltrepassare</b> Cavalcavia-Superstrada) al Rondò 1° uscita quindi <b>subito</b> a DX e SN (a SN <b>fino</b> a Via di Collinet)
<b>CURTATONE MONT.</b>	<b>via</b>	Da viale Giosuè Carducci a via Giuseppe Maria Terreni Piazza del Cisternone <b>In</b> Viale Carducci <b>entrare corsia SN</b> ) 1°SN








<b>D' ACQUISTO</b>	<b>SALVO</b>	<b>via</b>	Da <b>viale Cassa di Risparmio</b> a <b>via di Coteto</b> Dall'incrocio semaforico con <b>Via Coccoluto Ferrigni</b> e <b>l'Aurelia</b> <b>entrare</b> sull'Aurelia (direzione semaforo della <b>Via Mameli /Coteto</b> ) poi <b>1° DX ( Via di Coteto )</b> quindi <b>1° SN - Senso Unico -</b> <b>Oppure</b> : Da <b>Via Marradi</b> <b>entrare</b> <b>In</b> <b>Via Calzabigi</b> <b>4° DX</b> ( <b>Via Cassa Risparmio</b> ) poi <b>1° SN ( Via Coteto )</b> quindi <b>1° DX</b>
<b>D' ALESIO</b>	<b>GAETANO</b>	<b>via</b>	Da <b>Scali Novi Lena</b> a <b>Piazza Luigi Orlando</b> Al termine degli <b>Scali Novi Lena</b> <b>entrare</b> nella <b>Piazza Mazzini</b> (in direzione <b>Rondò</b> )– <b>Attenzione:</b> è la <b>strada lungo</b> il <b>marciapiede fino al Rondò della Piazza Mazzini</b>
<b>D' AREZZO</b>	<b>GUIDO</b>	<b>via</b>	Da <b>via Angiolo Badaloni</b> a <b>via Francesco Carega</b> <b>Emerg:</b> Dall'Osp.Civ.a <b>SN(V.le Alfieri)</b> <b>2°DX(V.Badaloni)</b> quindi <b>2°DX</b> <b>Ordinari:</b> Dall'Osped. Civile a <b>SN (Viale Alfieri)</b> <b>2°DX (V.Badaloni)</b> poi <b>1° DX ( Via Menasci )</b> ancora <b>1°SN ( Via Carega )</b> quindi <b>SN</b>
<b>D' AZEGLIO</b>	<b>SCALI</b>		Da <b>piazza Cavour</b> a <b>via Enrico Cialdini</b> Dalla <b>P.zza Cavour</b> <b>fino</b> agli <b>Scali Cialdini</b> lungo il <b>Fosso lato Nord</b>
<b>DA SANGALLO</b>	<b>ANTONIO</b>		Da <b>piazza del Municipio</b> a <b>via della Banca</b> Dalla <b>Questura</b> a <b>Piazza Municipio (alla DX della Banca D'Italia)</b> - <b>Strada corta d'angolo del parcheggio auto</b> difianco la <b>Banca</b>
<b>DA VERRAZZANO</b>	<b>GIOV.</b>		Da <b>viale Nazario Sauro</b> a <b>via Goito</b> Da <b>Barriera Roma</b> <b>entrare</b> <b>In</b> <b>V.N.Sauro</b> <b>3°DX (V.Goito)</b> poi <b>1°DX</b>
<b>DA VINCI</b>	<b>LEONARDO</b>	<b>via</b>	Da <b>piazzale Zara</b> a <b>strada a fondo chiuso ( Porto industriale )</b> Dalla <b>Località Fiorentina</b> <b>entrare</b> <b>In</b> <b>Via Firenze</b> al <b>3° Semaforo</b> a <b>SN (Ponte Genova)</b> al termine a <b>DX</b> ancora a <b>DX – Inizio Via -</b> al <b>Cavalcavia-Superstrada</b> a <b>DX prosegue sotto ancora per 2 km</b>
<b>DANESI</b>	<b>NELLO</b>	<b>via</b>	Da <b>via degli Oleandri</b> a <b>via delle Abetelle</b> Dai <b>cimiteri della Misericordia</b> (sull'Aurelia) <b>In</b> direzione <b>Ardenza</b> al <b>Semaforo della Rosa</b> a <b>DX (V.Machiavelli)</b> a <b>SN ( V.Cattaneo )</b> <b>accanto</b> accesso <b>Cavalcavia</b> a <b>DX (Via degli Oleandri)</b> quindi <b>2°SN</b>
<b>DANIMARCA</b>		<b>via</b>	Da <b>via Inghilterra</b> a <b>via Grecia</b> <b>Emerg:</b> <b>Rondò Salviano-Leccia-Scopaia</b> <b>1° Uscita (Via Collinaia)</b> <b>1°DX (V.del Crocino)</b> poi <b>4°SN (V.Onu)</b> a <b>DX (V.Inghilterra)</b> <b>2°SN</b> <b>Ordinari:</b> <b>V.di Levante</b> al <b>Rondò Salviano-Leccia-Scopaia</b> <b>1° Uscita</b> ( <b>Via Collinaia</b> ) <b>1°DX (Via del Crocino)</b> poi <b>4°SN (Via Onu)</b> a <b>DX</b> ( <b>V.Inghilterra</b> ) <b>3°SN ( Via Monnet )</b> in fondo a <b>SN</b> e <b>subito</b> <b>1°SN</b>
<b>DANTE</b>	<b>PIAZZA</b>		Da <b>viale Giosuè Carducci</b> a <b>via Piero Donnini</b> Al termine del <b>Viale Carducci</b> <b>davanti</b> alla <b>Stazione Centrale FFSS</b>
<b>DARSENA</b>	<b>SCALI DELLA</b>		Da <b>piazza dell' Arsenale</b> a <b>strada a fondo chiuso</b> Dal <b>Rondò del monumento dei 4 Mori</b> <b>In</b> direzione <b>Molo Mediceo</b> oltrepassare il <b>Ponte</b> quindi <b>1° DX</b>
<b>DE ANGELIS</b>	<b>VITALIANO</b>		Da <b>piazza Mazzini</b> <b>Nella Piazza Mazzini</b> nel <b>marciapiede</b> dell'edificio <b>Ex Direzione</b> <b>Navale Cantiere</b> ( il <b>marciapiede</b> si chiama <b>Via D'Alesio</b> ) procedere in direzione <b>Rondò</b> <b>1° DX – Zona pedonale -</b>
<b>DE GASPERI</b>	<b>ALCIDE</b>	<b>via</b>	Da <b>via Niccolò Machiavelli</b> Da <b>Via dei Pensieri</b> ( lungo le <b>mura dell'Ippodromo</b> ) <b>entrare</b> <b>In</b> <b>Via Machiavelli</b> quindi <b>1° DX</b>




<b>DE LARDEREL</b>	via	<p>Da piazza dei Mille a piazza del Cisternone Dalla Piazza della Repubblica alla Piazza del Cisternone</p> <p><b>Attenzione al senso di marcia:</b> I Civici 20 / 104 e 37 / 97 sono da Piazza dei Mille al Cisternone – i Civici da 4 / 2 e 33 / 1 sono da Piazza dei Mille alla Piazza della Repubblica</p>
<b>DE L' ONGRILLI</b>	via	<p>Da via del Pino a strada a fondo chiuso Dalla Chiesa dell'Apparizione (aggirarla) <b>entrare In</b> Via Montenero 2°SN <b>oltrepassare</b> Cavalcavia-Superstrada a DX ancora DX <b>In</b> Via Curiel <b>subito</b> a SN (Via Pino) <b>molto avanti</b> 3°SN</p>
<b>DE PAZZI</b>	ANDREA via	<p>Da via del Testaio a via della Cinta Esterna</p> <p><b>Emerg.:</b> Dal monumento 4 Mori oltrepassare il Ponte Trinità <b>entrare In</b> Via Cinta Esterna 2°SN -Strada Lungo il Fosso-S.Opp.</p> <p><b>Ordinari:</b> Dal monumento 4 Mori oltrepassare il Ponte Trinità <b>entrare In</b> Via Cinta Esterna 3°SN (V.Cateratte) poi 1°SN (Via Testaio) quindi <b>In avanti a SN</b> si congiunge con Via Cinta Eterna</p>
<b>DE SANCTIS</b>	FRANCESCO	<p>Da via dell' Ardenza a via dell' Ardenza Da Barriera Roma <b>avanti</b> (V.dell'Ardenza)-(dopo Distr. Benzina) 1°DX</p> <p><b>Attenzione:</b> prosegue in avanti <b>oltre</b> il cavalcavia (i numeri 30/ 46</p>
<b>DE TIVOLI</b>	SERAFINO via	<p>Da via dell' Origine a via Giosuè Borsi - <b>Strada divisa in Due -</b></p> <p>1°) Da piazza Attias <b>entrare In</b> Via Mameli 2° SN Via Calzabigi 3° SN ( Viale Marconi ) poi 1° SN ( Via Borsi ) quindi 1° DX</p> <p>2°) Da piazza Attias <b>entrare In</b> Via Mameli 2° SN Via Calzabigi 3° SN ( Viale Marconi ) poi 3° SN ( Via Bonomo ) quindi 1° SN</p> <p> <b>da V.Borsi 26/16 e 15/5 –dalla fine di V.Bonomo 2/14 e 1/3</b></p>
<b>DEL CHICCA</b>	MARCELLO	<p>Da via delle Carmelitane a via XXV Aprile 1945 Da Ardenza Terra <b>In</b> direzione Antignano Via Mondolfi 30 mt. <b>prima</b> del Cavalca-Ferrovia <b>entrare</b> a SN <b>In</b> Viale del Tirreno poi 1° SN - <b>In ripida salita</b> (Via delle Carmelitane) quindi in cima <b>a DX</b> - fino alla Via XXV Aprile 1945</p>
<b>DEL CONTE</b>	FRATELLI via	<p>Da piazza Giampaolo Bartolommei a via Delfino Cinelli Piazza centrale di Antignano : <b>In</b> Piazza Bartolommei a SN</p>
<b>DEL CORONA</b>	PIO Alb. via	<p>Da Corso Amedeo a piazza del Cisternone Dal semaforo al termine Corso Amedeo <b>avanti</b> fino al Cisternone</p>
<b>DEL FANTASIA</b>	GIOV. via	<p>Da viale Montebello a via dei Sette Santi Piazza Matteotti (ang.Grattacielo) <b>In</b> Viale Montebello quindi 1°SN</p>
<b>DEL FANTE</b>	COSIMO via	<p>Da piazza Guerrazzi a Scali Luigi Bettarini Dalla Via Grande <b>entrare In</b> Piazza della Repubblica 2° DX ( Via Giovannetti ) 1° SN e DX</p> <p> <b>a SN i numeri 20 / 38 e 15 / 47</b> <b>a DX fino a Piazza Guerrazzi 18 / 2 e 13 / 1</b></p>
<b>DEL MORO</b>	LUIGI via	<p>Da viale Italia a via dell' Eremo Dal V.le Italia <b>In</b> Piazza Modigliani (davanti Bagni Pancaldi) Strada Centrale ( Via Malta ) poi 1° DX (Via dell' Eremo) quindi 2° DX</p>
<b>DEL VIGNA</b>	via	<p>Da viale Giosuè Carducci a via Provinciale Pisana - <b>Strada divisa in Tre Sensi Unici</b> -</p> <p>1°) Dall' impianto semaforico dell'Aurelia con il Viale Carducci in direzione Stazione FF-SS ) <b>nel controviale</b> 1° SN</p> <p>2°) Viale Ippolito Nievo <b>In</b> Via delle Sorgenti 1° DX</p> <p>3°) Viale Ippolito Nievo <b>In</b> Via delle Sorgenti 2° SN</p> <p>1)- da Viale Carducci 2 / 94 e 1 / 93</p>



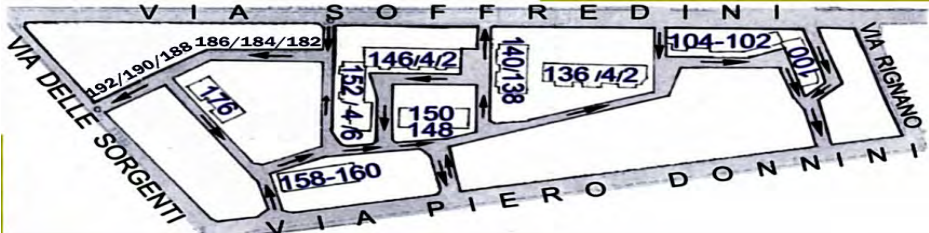

(( dalla pag. precedente ))		2)- da Via delle Sorgenti a DX 228 / 104 e 167 / 103
		3)- da Via delle Sorgenti a SX 230 / 292 e 169 / 234
DEL TESTA GHERARDI	via	Da via Buontalenti a Scali Aurelio Saffi Dalla Via Grande entrare In Piazza della Repubblica 2° DX ( Via Giovannetti ) poi DX ( Via Del Fante ) subito a SN ( Via Buontalenti ) quindi 1° SN – Strada Chiusa -
DELLA FRANCESCA	via	Da via della Leccia a via Giotto Rondò Salviano-Leccia-Scopaia- 1°Uscita a DX- (Via di Collinaia) avanti al Successivo Rondò 3°Usc.a SN-(Via Giotto) quindi 1°SN
DELLA TORRE EDOARDO		Da via Oberdan Chiesa a via dell' Alloro <b>-Strada divisa in due -</b> <b>Emerg</b> : Al semaforo di Via Mameli con l'Aurelia In Via Meucci all'inizio Via Toscana (dopo Rondò) 1° SN (Via dell' Alloro) quindi 1°SN – <b>Attenzione</b> : dopo 30 mt. Senso Unico Opposto <b>Ordin:1)</b> Al semaforo di Via Mameli con l'Aurelia In Via Meucci all' inizio Via Toscana dopo Rondò 1°SN (Via dell' Alloro) quindi 1°SN <b>2 )</b> Dall'incrocio semaforico con Via Coccoluto Ferrigni e l'Aurelia entrare In Via Torino in fondo a DX ( Via degli Etruschi ) poi 1° DX ( Via Oberdan Chiesa ) quindi 2° SN <b>da Via dell' Alloro a SN 23 / 17 a DX solo il N° 29</b> <b>da Via Oberdan Chiesa 1 / 15 e solo il N° 2</b>
		
DELLA VINCA CASTELLI v		Da via delle Pianacce a via del Governatore Dalla Chiesa dell' Apparizione ( aggirarla ) In Via di Montenero avanti entrare In Piazza delle Carrozze (Loc. Montenero Basso ) a DX ( Via delle Pianacce ) quindi 1° SN
DELLE SEDIE ENRICO	via	Da via Calzabigi a via A. Nardini Despotti Mospignotti Da piazza Attias entrare In Via Marradi 3° SN ( Via Nardini ) quindi 1°SN - <b>Attenzione</b> :strada fino all'incrocio di Via Calzabigi
DEMI	DIVO largo	Da via Garibaldi Da piazza Garibaldi In Via Garibaldi in fondo dopo il civico N° 417 ( all'angolo con la Via Giordano Bruno )
DEMI	PAOLO EMILIO	via Da piazza della Vittoria a viale Guglielmo Marconi <b>Strada divisa in due</b> Da piazza Attias entrare In Via Marradi 2° SN ( Via Calzabigi ) 3° SN ( Viale Marconi ) 1° SN ( Via Borsi ) poi 1° DX ( Via Serafino dei Tivoli ) quindi 1° SN e DX  <b>Da Via Serafino dei Tivoli SN 38 / 2 e 49 / 1 a DX solo 40 / 64</b>
DERNA	via	Da viale Don Bosco a strada a fondo chiuso Da Ospedale Civile In Via di Salviano 1°SN (Viale Risorgimento) poi al Rondò 3°Uscita a SN (Via Don Bosco) quindi 1°SN-S.chiusa
DESPOTTI-NARDINI-		Da via Generale Giovanni Gamerra a via Carolina Internari Dall'Attias In Via Marradi 3°DX e SN - <b>Attenz</b> :a DX doppio Senso
MOSPIGNOTTI		<b>da Via Marradi a DX 10 / 2 e 13 / 1 a SN 12 / 44 e 15 / 35</b>
DI CASTELNUOVO G.	via	Da via Oberdan Chiesa a via Veneto Dall'incrocio semaforico con Via Coccoluto Ferrigni e l'Aurelia entrare In Via Torino in fondo a DX (Via degli Etruschi) poi 1°DX ( Via Oberdan Chiesa ) quindi 1° SN



<b>DI FRANCO</b>	via	Da via Cairoli a via del Cardinale <b>Emergenza :</b> Da Piazza Cavour entrare <b>In</b> Via Cairoli 4° DX <b>Ordinari:</b> Via Cairoli 3° DX (v. Serristori) poi 1° SN quindi 1° SN e DX
<b>DI SAVOIA EM.FILIB. LARGO</b>		Da Piazza Cavour entrare <b>In</b> Via Cairoli 3° SN (Via Cassuto) poi a DX (lungo la Piazza Benamozegh è il Largo accanto al Tempio)
<b>DI VITTORIOGIUS. PIAZZA</b>		Da via Niccolò Machiavelli a via Niccolò Machiavelli Dai cimiteri della Misericordia (sull'Aurelia) <b>In</b> direzione Ardenza al Semaforo della Rosa DX (Via Machiavelli) oltrepassare il Rondò quindi <b>dopo la Chiesa</b> a SN
<b>DIAZ</b>	ARMANDO via	Da piazza Elia Benamozegh a Scali D'Azelio Dalla Piazza Cavour <b>entrare</b> sugli Scali D'Azeglio (direzione Scali Cialdini lungo il Fosso <b>lato Nord</b> ) quindi 1° DX
<b>DICIANNOVE LUGLIO'44</b>	via	Da via di Montenero a strada a fondo chiuso Dalla Chiesa dell'Apparizione (aggirarla) <b>entrare In</b> Via di Montenero (direzione piazza delle Carrozze) quindi 2° DX
<b>DODOLI</b>	CORRADO via	Da via Garibaldi a via Domenico Passaponti <b>Emergenza:</b> Da piazza Garibaldi <b>In</b> Via Garibaldi ( <b>dopo</b> il semaforo) avanti quindi 2° SN <b>Ordinari:</b> In fondo alla Via Garibaldi entrare <b>In</b> Piazza Barriera Garibaldi <b>subito</b> a SN (Via Giordano Bruno) quindi 2° SN-S.Unico
<b>DOGANA</b>	VICOLO DELLA	Da piazza Ero Gelli a via del Littorale Antignano: Piazza Bartolommei <b>avanti In</b> Via Littorale quindi 2° DX
<b>DOGANA D'ACQUA</b>	SCALI	Da Scali del Pontino a via della Cinta Esterna Dal monumento 4 Mori oltrepassare il Ponte Trinità <b>entrare In</b> Via della Cinta Esterna al semaforo a DX <b>fino</b> agli Scali del Pontino
<b>DOMENICANI</b>	PIAZZA	Da via Borra a via San Marco <b>Davanti alla Chiesa dei Domenicani</b> - Dalla piazza del Municipio a DX <b>entrare In</b> Via del Porticciolo (fra il Comune e la Camera di Commercio) poi 2° DX (Via Borra) quindi piazza dopo il 2° ponte
<b>DONEGANI</b>	GUIDO via	Da via del Marzocco a via delle Cateratte - <b>Strada divisa in Due</b> - 1°) Dal monumento 4 Mori oltrepassare il Ponte Trinità entrare <b>In</b> Via della Cinta Esterna 3° SN (Via delle Cateratte) poi 3° SN ( <b>dopo EX passaggio ferrovia</b> ) <b>subito</b> a SN - mantenersi a <b>SN fino all'accesso del Porto Marittimo</b> (Varco Donegani) 2°) Dal monumento 4 Mori oltrepassare il Ponte Trinità entrare <b>In</b> Via della Cinta Esterna al semaforo a SN (Via Salvatore Orlando) <b>subito dopo</b> il ponte 1° SN (Via Paleocapa) poi 1° DX (Via del Marzocco) quindi 1° SN <b>prima</b> del Varco Valessini
		 <b>dalla Via Marzocco solo strada -(niente numeri civici)</b> <b>dalla SN dell'accesso al Varco Valessini 2/18 e 1/9</b>
<b>DONEGANI GUIDO . LARGO</b>		Da via Verdi a via Verdi <b>Via Verdi piazzale interno al civico N° 53 Piazza Mazzini</b> (prendere la corsia di DX riservata agli abitanti tramite passaggio a metà della piazza) poi a SN <b>subito</b> a DX (Via delle Navi (" <b>strada di congiunzione di 130 mt.</b> ") incrocio fra Borgo Cappuccini e la Via Verdi a <b>dritto</b> (direzione Piazza Cavour) <b>entrare</b> al civico N° 53 - in direzione accesso Silos-auto - <b>Oppure:</b> Dal Rondò della Piazza Giovane Italia <b>In</b> direzione Monumento 4 Mori 1° DX (Scali Manzoni) lungo il Fosso Reale (lato Sud) <b>al termine</b> a DX entrare a dritto in Via degli Apostoli 2° DX (Via Verdi) quindi entrare al civico N° 53 -in direzione accesso Silos-auto





<b>DON BOSCO</b>	<b>via</b>	Da piazza Damiano Chiesa a via Bengasi Dall'Ospedale Civile al semaforo con la Via Aurelia <b>entrare In</b> Via di Salviano poi 1° SN (Viale Risorgimento) quindi 1° DX e SN <b>V. Risorgimento dal Rondò (verso l'Osp.Civile) 44/ 2 e 53/1</b> <b>V. Risorgimento dal Rondò (verso ferrovia) 64/100 e 55/ 79</b>
<b>DON GORI</b>	<b>RENZO via</b>	Da viale Amerigo Vespucci a via del Littorale Antignano:Piazza Bartolommei <b>avanti In</b> Via Littorale quindi 7°DX
<b>DONNINI</b>	<b>PIERO via</b>	Da piazza Dante a via delle Sorgenti Dall'impianto semaforico dell'Aurelia con il Viale Carducci (in direzione Stazione FF-SS) al Rondò della Stazione 3° Uscita - <b>è la strada fino</b> al semaforo con Via delle Sorgenti - I civici da 100 a 176 e da 182 a 192 sono interni alla pineta
<b>Civici interni</b> <b>Da 100 a 176</b> <b>Villaggio Donnini</b> <b>Da 182 a 192</b> <b>Via Soffredini</b>		
<b>DOVERI</b>	<b>ALESSANDRO via</b>	Da via Baciocchi a via A. Nardini Despotti Mospignotti Da piazza Attias <b>entrare In</b> Via Marradi 3° DX ( Via Nardini Despotti Mospignotti ) quindi 1° DX
<b>DOVERI</b>	<b>GIUSEPPE via</b>	Da via Uberto Mondolfi a strada a fondo chiuso Dalla Chiesa dell'Apparizione (aggirarla) <b>è</b> la piccola strada che collega Via Mondolfi con Via di Montenero - Strada corta- S.Unico
<b>DUCA</b>	<b>COSIMO via</b>	Da via della Scuola Comunale a via Tommaso Pendola Dalla Rotonda di Ardenza <b>entrare In</b> Viale di Antignano <b>In fondo</b> alla Baracchina ( prima della discesa verso il Mare per i bagni Roma ) a <b>SN</b> ( Via dei Bagni ) quindi 1° DX
<b>DUDLEY</b>	<b>ROBERT via</b>	Da via Martin Lutero a via Giulio Perini <b>Emergenza:</b> Dall'incrocio semaforico del Viale Carducci con l'Aurelia <b>entrare In</b> Viale Ippolito Nievo 3°DX (Via delle Sorgenti) ( <b>dopo</b> il semaforo ) 2° SN quindi 1° DX <b>Ordinari :</b> Via delle Sorgenti ( <b>dopo</b> semaforo ) 3°SN quindi 1°SN
<b>DUE GIUGNO</b>	<b>PIAZZA</b>	Da via Palestro a via del Riposo Da piazza Garibaldi <b>In</b> Via Garibaldi al semaforo a SN ( Via Palestro ) quindi 1° Piazza
<b>DUOMO</b>	<b>LARGO</b>	Da via Santa Giulia a via San Francesco <b>Dietro</b> alla Chiesa del Duomo alla <b>fine</b> della Via Cairoli.
<b>E</b>	<b>VEN. ARC. MISERICORDIA DI LIVORNO</b>	<b>E</b> 
<b>EBAT</b>	<b>COSTANZO via</b>	Da viale Montebello a via dei Sette Santi Piazza Matteotti (ang.Grattacielo) <b>In</b> Viale Montebello quindi 2°SN
<b>EBREI VITT. NAZISMO</b>	<b>via</b>	Da viale della Libertà a viale Fabbricotti - <b>- Strada divisa in Due -</b> 1°) Dal semaforo della Località Palazzi Rossi <b>entrare In</b> Viale Mameli (direzione Aurelia ) poi 3° DX ( Viale Fabbricotti ) quindi 2° a DX - Senso .Unico -
(( segue pag. successiva ))		



(( dalla pag. precedente ))		<p>2°) Dal semaforo della Località Palazzi Rossi <b>entrare In</b> Viale della Libertà quindi 1° SN – Senso Unico -</p> <p>1) da Viale Fabbricotti 46 / 20 e 37 / 19</p> <p>2) da Viale della Libertà 2 / 18 e 1 / 17</p>
ECOLOGIA	DELL' via	<p>Da via di Vallin Buio a strada a fondo chiuso</p> <p>Dalla Località Fiorentina <b>entrare In</b> Via Firenze <b>dopo</b> il 4° Semaforo ancora <b>avanti</b> al Rondò a DX (Via Pian di Rota <b>dopo</b> Cavalcavia-Superstrada 1° SN ( Via Vallin Buio ) quindi 1°SN</p>
ELBA	DELL' via	<p>Da viale Amerigo Vespucci a via Tobia Smollet</p> <p>Dalla piazza di Antignano Terra (Piazza Bartolommei ) <b>avanti In</b> Via del Littorale quindi 5° SN e 6° DX</p> <p>da Via del Littorale 6° DX 30 / 2 e 33 / 1 - Senso Unico</p> <p>da Via del Littorale 5° SN 32 / 46 e 35 / 53 -Senso Unico</p>
EMANUELE FILIBERTO	largo	<p>Da via del Tempio a via San Francesco</p> <p>Dalla piazza Cavour <b>entrare In</b> Via Cairoli 3°SN (Via Cassuto) poi a DX (lungo la piazza) quindi a DX <b>accanto</b> a Via del Tempio</p>
EMILIA	via	<p>Da via Piemonte a via Toscana</p> <p>Dall'incrocio semaforico di Via Mameli con l'Aurelia entrare nel rione Coteto <b>dopo</b> il Rondò (Via Toscana) 2°DX (di affianco Chiesa)</p>
ENRIQUEZ FEDERICO	via	<p>Da via Firenze a via strada a fondo chiuso</p> <p>Dalla Località Fiorentina <b>entrare In</b> Via Firenze al 4°semaforo a SN</p>
EOLO	via	<p>Da via della Padula a via della Padula</p> <p>Rondò Salviano-Leccia-Scopaia 3° Uscita ( Via di Salviano ) <b>nettamente in fondo</b> 40 mt. prima dell'EX Pass.Livello FF-SS a DX</p> <p><b>Attenzione in via della Padula mantenere sempre la DX</b></p> <p>In Via della Padula <b>avanti</b> quindi 2° DX</p>
ERBE	DELLE via	<p>Da via Costanza a strada a fondo chiuso</p> <p>Rondò Salviano-Leccia-Scopaia 3° uscita (Via di Salviano) 3°SN ( Via Costanza ) quindi <b>dopo</b> 30 mt. 1°SN - Strada chiusa -</p>
ERBUCCIA	DELL' via	<p>Da via dell' Ambrogiana</p> <p>Da Piazza Matteotti <b>In</b> Via Roma (lato Cimiteri Misericordia) poi 2° DX ( Via Bois ) quindi 1° DX</p>
EREMO	DELL' via	<p>Da via Malta a piazza Sant' Jacopo in Acquaviva</p> <p>Dal V.le Italia <b>In</b> Piazza Modigliani (davanti Bagni Pancaldi) Strada Centrale (V.Malta) quindi 1°DX avanti nello spiazzo mantenere SN</p>
ETRUSCHI	DEGLI via	<p>Da via Carlo Lorenzini a via Veneto</p> <p>Dall'incrocio semaforico di Via Mameli con l'Aurelia entrare nel rione Coteto dopo il Rondò (Via Toscana) poi 3°SN (Via Veneto) al successivo Rondò a SN fino all'altro Rondò di Via Lorenzini</p>
EUGENIA	via	<p>Da via Solferino a via della Torretta</p> <p>Dal monumento 4 Mori oltrepassare il Ponte Trinità <b>In</b> Via della Cinta Esterna entrare <b>In</b> Piazza San Marco a DX poi ancora 1°DX (Via Lamarmora) poi 1°SN (Via della Torretta) quindi 1°SN</p>
EUROPA	LARGO	<p>Da via Inghilterra a via J. Monnet</p> <p>Rondò Salviano-Leccia-Scopaia- 1°Uscita a DX-(Via di Collinaia) <b>subito</b> 1°DX (Via Crocino) <b>avanti In</b> Via di Popogna poi dopo il Cavalcavia per la La Rosa 1°SN (V.Inghilterra) quindi 1°Piazza DX</p>





<b>FABBRI</b>	DEI via	Da via degli Scarpellini a strada a fondo chiuso Dalla Località Fiorentina <b>entrare In</b> Via Firenze al 4° semaforo a DX ( Via Nord ) poi a SN ( Via Provinciale Pisana ) poi 2° DX ( Via Scarpellini ) quindi 1° SN
<b>FABBRICOTTI</b>	VIALE	Da viale Goffredo Mameli a viale Giovanni Boccaccio Dal semaforo della Località Palazzi Rossi <b>entrare In</b> Viale Mameli (in direzione Aurelia) quindi 3°DX - ( Caserma <b>C.C</b> ) -
<b>FAGNI</b>	EDDA via	Strada interna di Porta a Mare -- Strada privata ad uso pubblico -- Da piazza Mazzini <b>In</b> piazza Luigi Orlando a DX - 80 mt. prima del grande Rondò all'inizio del Viale Italia -
<b>FAGIANO</b>	DEL via	Da via dell' Origine a viale Petrarca - <b>Strada divisa in Tre Sensi Unici - verificare i numeri civici</b> 1°) <b>Emer:</b> Da Via Calzabigi 3°SN <b>In</b> (V.le Marconi) quindi 4SN e 3DX 2°) <b>Ordinari:</b> Via Magenta a DX (Corso Amedeo) 1°SN (V.Poggiali) <b>attraversare</b> Piazza Vittoria poi a SN ( <b>dietro la chiesa</b> ) andare <b>avanti In</b> Via Giusti poi a DX ( Via dell' Origine ) quindi 1° SN 3°) Dall' Ospedale Civile a DX ( Viale Petrarca ) quindi 2° DX 1)- da Viale Marconi a DX 52 / 88 e 21 / 91 2)- da Via dell' Origine 2 / 30 e 1 / 19 3)- dall'Aurelia (V.le Petrarca 2°DX) 110 / 104 e 121 / 115
<b>FAGIOLI</b>	via	Da via dei Mulini a via Ernesto Rossi <b>Emergenza:</b> Da Piazza Cavour (d'angolo a SN) <b>entrare In</b> Via Ernesto Rossi <b>In via Magenta rientrare e mantenersi</b> in Via Ernesto Rossi quindi 1°SN - Senso Unico - <b>Ordinari:</b> da Piazza Cavour <b>In</b> Via Ernesto Rossi 1°SN (Via Mayer) 2°DX ( Via Maggi ) 1°DX ( Via Goldoni ) 1°SN (Via Ernesto Rossi) quindi 1°SN - Senso Unico -
<b>FALCHI</b>	DEI via	Da via della Valle Benedetta a strada a fondo chiuso Via della Valle Benedetta <b>dopo</b> la Località Limoncino iniziare la <b>salita</b> dopo il 1° tornante nella 3° curva è la strada a SN
<b>FALCONE BORSELLINO</b>	via	Da via della Madonna a Scali del Vescovado Dalla piazza del Municipio a DX <b>entrare In</b> Via del Porticciolo (fra il Comune e la Camera di Commercio) 2°DX (Via Borra) <b>avanti prima</b> del ponte della Chiesa dei Domenicani a DX e <b>subito</b> ancora a DX <b>In</b> Via della Madonna quindi 1°SN - Senso Unico
<b>FANCIULLI</b>	DEI via	Da via Cairoli a Eugenio Sansoni : <b>Emergenza :</b> Dalla piazza Cavour <b>entrare In</b> Via Cairoli 1° SN <b>Ordinari :</b> Dalla piazza Cavour <b>In</b> Via Cairoli 3°SN (Via Cassuto) <b>entrare In</b> piazza Benamozegh a SN quindi 2° SN
<b>FANTINI</b>	ELIO via	Da via Sardegna Da piazza Mazzini <b>entrare In</b> Viale Italia 2°SN ( Via Funaioli ) - - <b>-attenzione strada di solo 160 mt. poi " imbocco " a dritto</b> con Viale Montebello – 1° DX ( Via San Jacopo in Acquaviva ) <b>(( - Attenzione : la 1° è il Vicolo della Fonderia ))</b> 5° DX ( Via Corsica ) poi 1° DX ( Via Sardegna ) quindi 1° SN







<b>FATTORI</b>	<b>GIOVANNI</b> viale	Da via Alfredo Maffi a piazza Dante - <b>Strada divisa in Due</b> - 1°) Dall'impianto semaforico dell'Aurelia con il Viale Carducci (in direzione Stazione FF-SS) dopo <b>130 mt.</b> 1°DX nella <b>Corsia di DX</b> ( Via Maffi ) quindi 1° SN - Senso Unico - 2°) Viale Carducci <b>In</b> Piazza Dante quindi 1°DX (SensoUnico)  <b>da Via Maffi 1/ 35 e 2/ 18 –da piazza Dante 60/ 26 e 63/37</b>
<b>FATTORIE</b>	<b>DELLE</b> via	Da via Sant' Alò a via del Puntone Via di Levante al 2° Rondò di Salviano-Leccia-Scopaia a DX ( Via di Collinaia ) <b>In fondo</b> dopo la discesa a SN ( Via Popogna ) poi (davanti al civico 413) 1° DX al ponticello <b>subito</b> 1° SN ( Via Sant' Alò ) quindi al successivo bivio a SN
<b>FELCIAIO</b>	<b>DEL</b> via	Da viale Italia a via Giuseppe Ravizza - <b>Strada divisa in Due</b> - 1)V.le Italia a SN (Via del Mare) poi 1°SN (Via Ravizza) poi 2°SN 2) Viale Italia ad Ardenza mare dopo la 1° Baracchina a SN
<b>FERRARIS</b>	<b>GALILEO</b> via	Da viale Petrarca a via Milano Dall'incrocio semaforico con Via Coccoluto Ferrigni e l'Aurelia <b>entrare In</b> Viale Petrarca (verso l'Ospedale Civile) quindi 1° DX
<b>FERRETTI</b>	<b>MANNOCCI</b> via	Da via Fratelli Del Conte a strada a fondo chiuso Dalla piazza di Antignano Terra ( Piazza Bartolommei ) a SN ( Via Fratelli Del Conte ) quindi 1°DX - Strada Chiusa -
<b>FERRIGNI</b>	<b>COCCOLUTO</b> v.	Da viale Guglielmo Marconi a viale Petrarca Da piazza Attias entrare <b>In</b> Via Marradi 2°SN ( Via Calzabigi ) 3° SN ( Viale Marconi ) quindi 1° DX
<b>FERROVIA</b>	<b>DELLA</b> via	Da via Federico Enriques a strada a fondo chiuso Dalla Località Fiorentina <b>entrare In</b> Via Firenze 4° semaforo a SN ( Via Enriquez ) poi 1° SN - Fondo Chiuso -
<b>FERRUCCI</b>	<b>FRANC. PIAZZA</b>	Da via Provinciale Pisana a via Firenze Al semaforo della Località "Fiorentina" - <b>Trattasi del parcheggio auto d'angolo</b> fra le storiche " Mura Lorenesi " e la Via Firenze
<b>FIAMME GIALLE PIAZZA</b> EX : Piazza FORTEZZA VECCHIA		Da via San Giovanni a piazza del Padiglione Piazza a DX al <b>termine</b> della Via San Giovanni ed <b>Inizio</b> Ponte Santa Trinità sul Porto - Sede Comando della Finanza -
<b>FIERA S. ANTONINO</b>	<b>via</b>	Da via Amedeo Modigliani Dalla Località Fiorentina <b>entrare In</b> Via Provinciale Pisana al semaforo a DX ( Via Lunardi ) quindi 1° DX e 2° SN  <b>da Via Lunardi 1°DX 1 / 13 - 2°SN i numeri 15 / 23</b>
<b>FILIPPELLI</b>	<b>AFIERO</b> via	Da via dell' Uliveta a via Renucci Rondò Salviano-Leccia-Scopaia 3°Uscita a SN (Via di Salviano) poi 1°DX (V.Valle Benedetta) quindi a SN (oltre il Ponticello) 2°SN
<b>FILIPPELLI</b>	<b>SILVANO</b> via	Da via di Popogna Rondò Salviano-Leccia-Scopaia 1°Usc. DX-(V.Collinaia) <b>avanti</b> alla località "Stillo" <b>è</b> la strada a DX in <b>discesa</b> fino a Via di Popogna
<b>FILZI</b>	<b>FABIO</b> via	Da viale Diacinto Cestoni a via Firenze Dalla Località Fiorentina <b>entrare In</b> Via Firenze al 2°semaforo ( dei cimiteri Comunali dei Lupi ) a SN – Strada alberata - <b>Oppure</b> : Dalla piazza San.Marco <b>In</b> Via Marco Mastacchi 2°SN (Via Cestoni) quindi <b>In fondo</b> a DX <b>dalla curva fino</b> a Via Firenze
<b>FINLANDIA</b>	<b>via</b>	Da via Inghilterra a via Grecia Rondò Salv-Leccia-Scopaia 1°Usc.a DX-(V.Collinaia) <b>subito</b> 1°DX (V.Crocino) 3°SN (V.Scopaia) 1°DX (V.Inghilterra ) quindi 2°SN



<b>FINOCCHIETTI</b>	<b>SCALI</b>	Da via del Porticciolo a Scali del Corso Dalla piazza del Municipio a DX <b>entrare</b> In Via del Porticciolo (fra il Comune e la Camera di Commercio) 2°DX (Via Borra) <b>dopo 20 mt. e...prima del ponticello subito</b> 1°DX ( Scali Isolotti ) zona-pedonale SN e DX— <b>OPPURE :</b> In piazza del Municipio <b>entrare fra</b> il Comune Vecchio ed il Nuovo (V.Pollastrini) <b>Attenzione: strada stretta—</b> quindi a DX e SN (SN.Zona Pedonale) <b>da Scali Isolotti a DX 6 / 2 e 1 a SN 8 / 28</b>
<b>FIORAVANTI</b>	<b>UMBERTO via</b>	Da via Roma a viale dei Pini Dalla Piazza Matteotti In Via Roma Sud ( direzione <b>Cimiteri della Misericordia</b> ) quindi 2° SN
<b>IORE</b>	<b>DEL PIAZZA</b>	Da via Giuliano Ricci a via Duccio Galimberti - <b>Loc. ARDENZA</b> - Dalla piazza di Ardenza Terra ( Piazza Sforzini ) 1° SN ( Via Ricci ) <b>In fondo</b> davanti alla EX Stazione FFSS
<b>IORENZA</b>	<b>via</b>	Da via dei Mulini a via Maggi <b>Emergenza:</b> Da Piazza Cavour (d'angolo a SN) entrare In Via Ernesto Rossi <b>In via Magenta rientrare e mantenersi</b> In Via Ernesto Rossi poi 1° SN ( Via Fagioli ) <b>In fondo</b> a SN ( Via dei Mulini ) quindi 1° SN - Senso Unico - <b>Ordinari:</b> da Piazza Cavour In Via Ernesto Rossi 1°SN (Via Mayer) 2°DX ( Via Maggi ) 1°DX ( Via Goldoni ) 1°SN (Via Ernesto Rossi) poi 1° SN ( Via Fagioli ) <b>In fondo</b> a SN ( Via dei Mulini ) 1°SN
<b>FIRENZE</b>	<b>via</b>	Da piazza Francesco Ferrucci a strada a fondo chiuso- <b>Via Aurelia Tratto della Via Aurelia</b> –Dalla Località Fiorentina <b>con inizio dalla</b> Piazza Ferrucci ( Fiorentina ) <b>fino</b> alla Località "Stagno" <b>da Piazza Ferrucci 2 / 150 - dalla località Stagno 121 / 1</b>
<b>FIUME</b>	<b>via</b>	Da via Cogorano a piazza Giuseppe Micheli - <b>Strada divisa in Due - Emerg:</b> Da piazza Grande - <b>d'angolo a SN – In</b> Via Cogorano <b>davanti alla Farmacia N°.1</b> a SN <b>fino</b> al Porto-Parall.Via Grande <b>Ordin.:1)</b> Piazza del Municipio – direzione Piazza Grande – 2° DX <b>2)</b> Accanto alla Statua dei 4 Mori 1° DX (Via Fiume ) – S.Unico -
<b>FLORIDI</b>	<b>DEI via</b>	Da via San Marco Piazza dei Domenicani verso Piazza dei Legnami quindi 1°DX
<b>FOCIARELLA</b>	<b>DELLA via</b>	Da via della Valle Benedetta Via della Valle Benedetta ( <b>traversa verso la località“Vetta”</b> )
<b>FONDACCI</b>	<b>DEI via</b>	Da via di Quercianella a strada a fondo chiuso Local.Castellaccio- <b>2accessi</b> <b>1)</b> Dalla Chiesa dell'Apparizione (aggirarla) <b>entrare</b> In Via di Montenero avanti <b>prima</b> di P.zza Carrozze (davanti al cimitero) a SN V.Castellaccio <b>Attenzione:</b> alla terza curva ( località “ Le Casine” ) <b>BIVIO “Y”</b> prendere a SN ( Via della Porcigliana ) <b>proseguire</b> nettamente a <b>SN</b> fino alla località “ La Vetta ” quindi oltrepassarla <b>avanti</b> <b>dopo</b> il Centro abitato – in direzione della “ Curva Nuvolari ” – quindi 1° SN - ( Strada Sterrata in discesa ) <b>2)</b> Da Via del Littorale lungo la scogliera del Romito all'altezza del Castello Sonnino a SN (direzione Montenero) <b>avanti per 4 Km.</b> alla “Curva Nuvolari” a SN in salita quindi <b>prima</b> del centro abitato a DX ( Strada Sterrata in discesa )







<b>FONDERIA</b>	<b>DELLA via</b>	Da via Sant' Jacopo in Acquaviva a strada a fondo chiuso Da piazza Mazzini entrare In Viale Italia 2°SN ( Via Funaioli ) - - <b>-attenzione strada di solo 160 mt. poi " imbocco " a dritto</b> con Viale Montebello – 1° DX ( Via San Jacopo in Acquaviva ) dopo <b>50 mt.</b> 1° DX - Vicolo a Fondo chiuso -
<b>FONTANA</b>	<b>ENRICO via</b>	Da via Alessandro Pannocchia Da Ospedale Civile In Via di Salviano 1°SN (Viale Risorgimento) poi al Rondò a DX ( Via Don Bosco ) quindi 1° DX - <b>In fondo</b>
<b>FONTANELLA</b>	<b>DELLA via</b>	Da via Grotta delle Fate a via Eugenio Curiel <b>Dalla Chiesa dell'Apparizione In</b> Via di Montenero a SN ( <b>Verso</b> <b>ponte-Ferrovia</b> ) poi 1°DX (V.Grotte delle Fate) <b>dopo 50 mt</b> 1°DX
<b>FONTANELLI</b>	<b>GIORGIO via</b>	Da via Antonio Bacchelli Zona Comm. <b>Porta a Terra</b> – V.della Padula 2°SN (Via Bacchelli) quindi 1°e 2°a DX strada a <b>"U"</b> (parcheggio auto) davanti multisala
<b>FONTANI</b>	<b>VOLTOLINO via</b>	Da via Uberto Mondolfi Da Ardenza Terra In direzione Antignano ( Via Mondolfi ) <b>nel</b> Rondò prima del <b>ponte cavalca - ferrovia</b> a DX - Strada Chiusa
<b>FONTE</b>	<b>PUZZOLENTE</b>	Da via del Limone a strada a fondo chiuso Dal Rondò della Stazione FF-SS In Via degli Aquedotti <b>avanti</b> al Rondò di Campo di Marte oltrepassare il Cavalcavia-Superstrada ( direzione Cisternino ) 1°DX ( Via Querciolaia ) poi a SN ( Via del Limone ) <b>In fondo a dritto</b> - zona alberata -
<b>FONTE S. STEFANO</b>	<b>via</b>	Da via Provinciale Pisana a via Luigi Russo Dalla Località Fiorentina <b>entrare In</b> Via Provinciale Pisana ( <b>dopo</b> il Passaggio a Livello ) 2° DX
<b>FORESI</b>	<b>PALMIRO via</b>	Da via Bacchelli a Variante Aurelia- <b>Zona commerciale Porta a Terra</b> - <b>Farsi dare il punto preciso - Strada divisa in due</b> Via della Padula 2° SN ( Via Bacchelli ) - Zona Commerciale - quindi al 2° Rondò 1° Uscita a DX – <b>1°) tratto a DX verso Superstrada direzione ROMA –</b> <b>2°)tratto a dritto</b> (nel sottopasso) per Superstrada <b>direzione Pisa</b>
<b>FORNACI</b>	<b>DELLE via</b>	Da viale di Antignano a via Uberto Mondolfi Dalla Rotonda di Ardenza <b>entrare In</b> Viale di Antignano <b>penultima</b> strada a SN (prima di giungere alla Baracchina Antignano) <b>Oppure :</b> Via Mondolfi prima di entrare nel centro di Antignano ( <b>dopo</b> il cavalca-ferrovia ) 2°DX
<b>FORTE CAVALLEGGERI</b>		Da viale Italia a via Sant' Jacopo Acquaviva Viale Italia strada posta <b>davanti</b> alla <b>Terrazza Mascagni</b> <b>Da viale Italia a Via Meyer 2/ 20 e 1/ 33 oltre 22/38 e 37/55</b>
<b>FORTE S.PIETRO DEL</b>	<b>via</b>	Da piazza dei Domenicani a via degli Ammazzaioi Da piazza dei Domenicani <b>entrare</b> nella <b>strada in angolo a</b> <b>DX</b> ( guardando la Chiesa ) - Senso Unico -
<b>FORTEZZA NUOVA</b>	<b>SCALI</b>	Da via dei Pescatori a Scali delle Pietre Dalla piazza della Repubblica entrare In Viale Avvalorati al 2° Ponte a DX ( Via della Madonna ) poi 2° DX (Via Pescatori) <b>avanti In Fondo a DX</b> quindi <b>lungo il Fosso fino alla Fortezza</b>
<b>Attenzione : <u>Delibera</u></b> <b><u>Comunale -Anno 2014 :</u></b>  <b>Divieto di transito →</b>		<b>per veicoli superiori a 3,5 Tonn. causa cedimenti stradali</b>
<b>FORTUNATA</b>	<b>SANTA via</b>	Da via Grande a via Buontalenti Via Grande In Piazza della Repubblica 2°DX ( Via Giovannetti ) a DX <b>subito</b> a SN ( Via Buontalenti ) <b>avanti</b> 90 mt. quindi 1°DX






<b>FOSCOLO</b>	<b>UGO</b> via	Da via delle Sorgenti a piazza Dante Dall'incrocio semaforico del Viale Carducci con l'Aurelia <b>entrare In</b> Viale Ippolito Nievo 3° DX ( Via delle Sorgenti ) avanti <b>dopo</b> il semaforo 2°DX-Strada doppio senso-Ultimo tratto senso unico <b>- “Angolo chiuso alla visuale” con strada con diritto di precedenza -</b>
<b>FOSSE ARDEATINE</b>	via	Da via di Montenero a via Venticinque Aprile 1945 Dalla Chiesa dell'Apparizione (aggirarla) <b>entrare In</b> Via di Montenero quindi 3° DX - Strada ad “Γ” -
<b>FRANCESCO</b>	<b>SAN</b> via	Da Largo del Duomo a via Francesco Crispi <b>-Strada divisa in Tre</b> 1°)Da Piazza Grande verso largo Duomo 1° DX ( Senso Unico ) 2°- 3°) Dalla piazza Cavour <b>entrare In</b> Via Cairoli 3° SN ( Via Cassuto ) poi a DX <b>aggirare</b> la Piazza Benamozegh <b>dopo</b> l' Istituto Tecnico Commerciale di Via Chiarini a DX ( Via Cadorna ) quindi dopo <b>20 mt. subito</b> DX e SN <b>1)- da Largo Duomo 2 / 8 e 1 / 55</b> <b>2)- Via Cadorna a DX 24 / 10 e 71 / 59</b> <b>3)- Via Cadorna a SN 24.A / 40 e 73 / 79</b>
<b>FRANCHI</b>	<b>ANNA</b> Largo	Da via Paretto a via Giovanni Giolitti Dalla Località Fiorentina <b>entrare In</b> Via Firenze al 2° semaforo a SN ( Via Fabio Filzi ) poi 1° SN ( Via Giolitti ) quindi 1° DX (Via Fratelli Bandiera ) - <b>Attenzione : il largo si trova interno a SN fra i sei nuovi blocchi abitativi -</b>
<b>FRANCHINI</b>	<b>ORESTE</b> via	Da via Uberto Mondolfi a via Giuseppe Ravizza <b>Strada divisa in Cinque Sensi Unici - verificare i numeri civici</b> <b>Emerg</b> : Dopo la Piazza Sforzini di Ardenza –Terra <b>avanti In</b> Via Mondolfi 1° DX ( <b>dopo i primi 30 mt. Senso Unico Opp.</b> ) <b>Ordinari</b> : 2) <b>In</b> Piazza Sforzini di Ardenza –Terra <b>avanti In</b> Via del Mare 1° SN (Via della Gherardesca) 2° DX (Via del Pastore) . <b>avanti fino alla Piazza</b> dopo la Chiesa a DX (Via San Simone) al <b>1° incrocio a DX e SN</b> 3°) Piazza Sforzini di Ardenza a DX <b>In</b> Via del Mare 4° SN (Via del Parco ) poi 1° DX e SN - <b>Verificare i numeri civici</b> <b>1)- da Via Mondolfi 1° DX 2 / 16 e 1 / 11</b> <b>2)- da Via San Simone a DX 64 / 20 e 31 / 13</b> <b>2)- da Via San Simone a SN 66 / 108 e 33 / 85</b> <b>3)- da Via del Parco a SN 126 / 110 e 99 / 89</b> <b>3)- da Via del Parco a DX 128 / 144 e 103 / 115</b>
<b>FRANCIA</b>	via	Da via di Collinaia a via Olanda Rondò Salviano-Leccia-Scopaia a DX (Via Collinaia) quindi 3°DX <b>Strada a rotazione :Da Terra per il Mare : civici 8 / 14</b> <b>Da Mare per Terra : civici 75 / 1</b>
<b>FRANCO</b>	<b>DI</b> via	Da via Cairoli a via del Cardinale <b>Emergenza</b> : Dalla piazza Cavour <b>entrare In</b> Via Cairoli 4° DX <b>Ordinari</b> : Dalla piazza Cavour <b>entrare In</b> Via Cairoli 3° DX ( Via Serristori ) poi 1° SN quindi 1° SN e DX







<b>FRANGIONI DINO LIVIO</b>	via	Da via Frida Misul <b>Zona - Porta a Terra</b> – Strada davanti al Palasport Modigliani
<b>FRANK</b>	<b>ANNA</b> via	Da via Giulio Anzillotti a via Carlo Lorenzini Dall'Ospedale Civile <b>entrare In</b> Via di Salviano al Semaforo a DX ( Via Lorenzini ) quindi 1° SN e DX  <b>da Via di Salviano in Via Lorenzini a DX 24 / 2 e 25 / 1</b> <b>da Via di Salviano in Via Lorenzini a SN 26 / 32 e 27 / 35</b>
<b>FRASCHETTI</b>	via	Da viale del Tirreno a via dei Salici Da Ardenza Terra in direzione Antignano ( Via Mondolfi ) <b>40 mt.</b> prima del <b>ponte del Cavalca-Ferrovia</b> a SN (Viale del Tirreno ) (direzione Santuario di Montenero) quindi 3°SN – Strada stretta-
<b>FREGOSI</b>	<b>ENZO</b> via	Da via Zambelli a strada chiusa Dal semaforo della Località Palazzi Rossi <b>entrare In</b> Viale della Libertà 5° SN ( ultima verso Barriera Roma ) quindi 1° DX <b>Attenzione</b> : Strada stretta non transitabile - Strada chiusa -
<b>FULGIDI</b>	<b>DEI</b> via	Da piazza Cavour a via dei Carabinieri Dalla piazza Cavour <b>entrare In</b> Via Cairoli 3°DX quindi 1°DX (conduce <b>fino</b> alla Piazza Cavour) Strada a “ <b>Γ</b> ” Str.Chiusa
<b>FUNAIOLI</b>	via	Da viale Montebello a viale Italia Da piazza Mazzini entrare <b>In</b> V.le Italia quindi 2°SN (al semaforo) - <b>Attenzione</b> : trattasi di strada lunga solo 200 mt. - poi “imbocco” a dritto con Viale Montebello - Strada Corta -
<b>FUNARO Nella Vera</b>	Largo	Da via Beccaria a via Giancarlo Gamerra Dal Rondò dei VV-FF. entrare <b>In</b> Via di Levante ( <b>direzione innesto Superstrada</b> ) <b>entrare</b> a DX nella zona Commerciale al primo Rondò 3°Uscita (Via Beccaria) quindi <b>è</b> lo slargo a <b>SN sotto il Cavalca-via</b> di Via di Levante 
<b>G</b>	Ven. Arc. Misericordia di Livorno	<b>G</b> 
<b>GAETANO</b>	<b>SAN</b> via	Da via Filippo Venuti a via Giovanni Cosimo Bonomo Da piazza Attias entrare <b>In</b> Via Marradi 2°SN ( Via Calzabigi ) 3°SN (V.le Marconi) 1°DX (V.Cocc.Ferrigni) 2°SN (V.Venuti) 1°SN
<b>GALERE</b>	<b>DELLE</b> via	Da v.Alessandro Pieroni a piazza della Repubblica <b>Strada divisa in Tre</b> Da Piazza della Repubblica entrare <b>In</b> Viale Avvalorati <b>subito</b> 1° SN ( Via del Pantalone ) quindi 1° SN e DX <b>Attenzione</b> : Limite velocità consentito nella strada 30 Km.h.  <b>Da Via Pantalone a SN 84 / 96 e 103 / 117</b> <b>Da Via Pantalone a DX 82 / 54 e 95 / 27</b> <b>oltrepassando la Via della Madonna i numeri 52 / 2 e 25 / 1</b> <b>Attenzione</b> : In via della Madonna - Area pedonale -
<b>GALILEI</b>	<b>GALILEO</b> via	Da piazza del Cisternone a via Garibaldi Al Cisternone: al Semaforo fra la Via De Larderel e il Viale Carducci <b>è</b> la strada <b>In</b> direzione della Chiesa S.Andrea fino alla Via Garibaldi
<b>GALIMBERTI</b>	<b>DUCCIO</b> via	Da piazza del Fiore a via delle Cave Ardenza : Piazza Sforzini a SN (Via Ricci) <b>In fondo</b> nella piazza Fiore a DX - <b>Attenzione</b> : fare inversione di marcia poiché in avanti <b>c'è</b> il Senso Unico Opposto di Via delle Cave



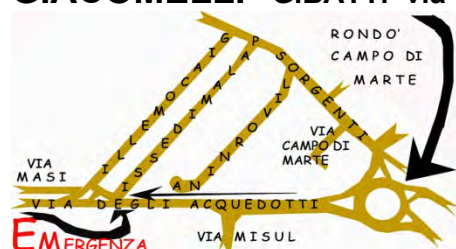
<b>GALLO</b>	via	<b>Vedi : → DA San Gallo</b> ( Toponimo corretto )
<b>GALVANI</b>	<b>LUIGI</b> via	Da via Leonardo da Vinci a strada a fondo chiuso Dalla Località Fiorentina <b>entrare In</b> Via Firenze al 3°semaforo SN ( Ponte Genova ) al termine a DX ancora a DX <b>entrare In</b> Via Leonardo da Vinci avanti ( <b>prima del Cavalcavia-Superstrada</b> ) a DX <b>passare sotto</b> il Cavalcavia <b>avanti per 1,5 Km</b> quindi 1°DX <b>-Attenzione :</b> Prosegue alla DX del Varco Doganale Galvani -
<b>GAMBOGI RAFFAELLO</b>	via	Da via Giulio Cesare Vinzio a via Giovanni Bartolena <b>Fra</b> i Rioni Rosa e L'Ardenza <b>davanti</b> alla Caserma Paracadutisti a DX (Via Salvestri) 1°Piazza a SN <b>avanti In</b> Via Vinzio poi 1°SN
<b>GAMBOGI DANIELSON</b>	Pzza	Da via Renucci a via Mazzaccherini - <b>Retro il Declaton</b> - Rondò Salviano-Leccia-Scopaia 3°Uscita (Via di Salviano) poi 4° DX (Via Renucci ) davanti alla Via Costanza - <b>avanti 1°piazza</b>
<b>GAMERRAGIAMPAOLO</b>	via	Da Largo Nella Vera Funaro a via Nilde Jotti Dal Rondò dei VV-FF. <b>entrare In</b> Via di Levante ( <b>direzione innesto Superstrada</b> ) 1° DX (Via Gelati) zona Commerciale al <b>primo Rondò 3°Uscita</b> (Via Beccaria) al <b>successivo Rondò</b> a DX
		
<b>GAMERRA GIOVANNI</b>	via	Da via Roma a via Antonio Mangini Da P.zza Attias <b>entrare In</b> Via Marradi 4°DX (Via Mangini) 1°DX
<b>GANUCCI MONS FILIPPO</b>	v.	Da viale degliAvvalorati Dalla piazza della Repubblica <b>entrare In</b> Via Avvalorati al 2°ponte a DX (Via della Madonna) 2° DX ( Via Pescatori ) quindi 2° DX
<b>GARIBALDI BARRIERA P.ZZA</b>		Da via Garibaldi a piazza Francesco Ferrucci Al <b>termine</b> della Via Garibaldi - ( Piazza di Fiorentina "Guglia" )  <b>da Via Garibaldi a SN 3 / 10 a DX 43 / 17</b>
<b>GARIBALDI BRIGATA</b>	via	Da via Luigi Pirandello a via Paolo Vannucci Dal semaforo della Località Palazzi Rossi <b>entrare In</b> Viale della Libertà 3°DX (Piazza Moro ) <b>avanti In</b> Via Pirandello poi 1° SN
<b>GARIBALDI GIUSEPPE P.ZZA</b>		Da piazza della Repubblica a via Garibaldi Da piazza della Repubblica <b>In</b> direzione Via Garibaldi <b>è</b> la piazza davanti al fosso <b>PRIMA della Via Garibaldi</b> stessa
<b>GARIBALDI GIUSEPPE</b>	via	Da piazza Garibaldi a piazza Barriera Garibaldi Dalla piazza Garibaldi a piazza Barriera Garibaldi-Loc.Fiorentina  <b>da Piazza Garibaldi al semaforo (a metà) 2/ 168 e 1/ 193</b> <b>dal semaforo(a metà)verso"Fiorentina"170/ 412 e 195/ 459</b>
<b>GARIBALDI ANITA PIAZZA</b>		Da via della Venezia a viale Caprera Dalla piazza del Municipio a DX <b>entrare In</b> Via del Porticciolo (fra il Comune e la Camera di Commercio) <b>avanti In</b> Piazza Luogo Pio a SN <b>è</b> la piazza davanti alla Chiesa <b>Oppure :</b> Dal monumento 4 Mori oltrepassare il Ponte Trinità 1°DX quindi a DX <b>davanti</b> alla Chiesa.
<b>GARZELLI FORTUNATO</b>	via	Da via di Popogna a via Collinet Dalla Chiesa dell' Apparizione ( aggirarla ) <b>entrare In</b> Via di Montenero <b>subito</b> a SN ( <b>Verso ponte-Ferrovia</b> ) poi 1° DX ( Via Grotte delle Fate ) poi 2° DX ( Via Collinet ) quindi 1°SN
(( segue pag. successiva ))		<b>Da Via Collinet 32 /16 e 83 /15 oltre la piazza 12/2 e 11/1</b>



(( dalla pag. precedente ))		<b>Oppure:</b> Via di Collinaia <b>in fondo</b> alla localita "Stillo" a DX ( Via di Popogna ) poi 2° SN ( Via Corridi ) quindi 1°SN e DX <b>da Via Corridi a SN 12/2 e 11/1 – DX 16/32 e 15/83</b>
<b>GATTORNO</b>	<b>ROSA via</b>	Da via di Popogna a strada a fondo chiuso Dalla Chiesa dell' Apparizione <b>In</b> Via di Montenero <b>subito</b> a SN ( <b>Verso ponte - Ferrovia</b> ) 1° DX ( Via Grotta delle Fate ) poi 2° SN ( Via Popogna ) quindi <b>subito</b> 1° DX -Strada chiusa
<b>GAVI</b>	<b>PIAZZA</b>	Da Borgo Cappuccini a Borgo Cappuccini Dalla piazza Matteotti ( entrare d'angolo ) <b>In</b> Borgo Cappuccini dopo 400 mt. è il Largo a DX interno <b>davanti alla Chiesa</b>
<b>GAZOMETRO</b>	<b>DEL via</b>	Da via Castelli a Scali Cerere Dal monumento 4 Mori oltrepassare il Ponte Trinità <b>entrare In</b> Via della Cinta Esterna al Semaforo a DX (Sc. Dogana d'Acqua ) 1°DX (Scali Cerere) a SN- <b>Attenzione ultimi 20 mt. In</b> S.Unico opp
<b>GAZZARRINI</b>	<b>via</b>	Da piazza della Repubblica a piazza Venti Settembre <b>Nella</b> piazza della Repubblica ( <b>d'angolo prima della immissione</b> per Via De Larderel ) a DX <b>fino</b> alla Piazza " XX Settembre " - Senso Unico
		
<b>GELATI</b>	<b>GIOVANNI via</b>	Da via di Levante a via Beccaria Dal Rondò dei VV-FF. ( Viale Boccaccio ) entrare <b>In</b> Via di Levante ( <b>direzione innesto Superstrada</b> ) 1° DX ( è la strada che conduce all'ingresso del Centro Commerciale )
		
<b>GELLI</b>	<b>ERO PIAZZA</b>	Da Vicolo della Dogana a via Santa Lucia Dalla Rotonda di Ardenza <b>entrare In</b> Viale Antignano <b>in fondo</b> alla Baracchina a SN (Via dei Bagni) poi 1°DX (V.Cosimo) dopo <b>100mt.</b>
<b>GELSOMINO</b>	<b>DEL via</b>	Da via Galeazzo Pardera a via Giacomo Di Castelnuovo <b>Strada divisa in due</b> Dall'incrocio semaforico di Via Mameli con l'Aurelia entrare nel rione Coteto al Rondò (inizio Via Toscana ) <b>subito</b> 1° SN (Via dell' Alloro) poi 1° SN ( Via Della Torre ) quindi 1° SN e DX <b>da Via Della Torre a SN 8/2 e 11/1 - DX 24/40 e 11A-23</b>
<b>GEMIGNANI</b>	<b>LUIGI via</b>	Da via Piero Donnini a via Moses Montefiore Dall'incrocio semaforico del Viale Carducci con l'Aurelia <b>entrare In</b> Viale Ippolito Nievo 3° DX ( Via delle Sorgenti ) poi 2° DX ( Via Montefiore ) quindi <b>in fondo</b> a SX – Senso Unico -
<b>GENOVA ( Ponte ) VIALE</b>		Da via Firenze Dalla Località Fiorentina <b>entrare In</b> Via Firenze al 3° semaforo a SN - <b>è il Ponte direzione per : Porto - Tirrenia -</b>
<b>GERANI</b>	<b>DEI via</b>	Da via Giovanni Castelli della Vinca a via del Governatore Dalla piazza di Montenero Basso : Piazza delle Carrozze DX ( Via delle Pianacce ) poi 1°SN (Via Castelli della Vinca) 1°SN <b>Oppure: Con le auto – accesso 1-da Via del Governatore 1°DX - Pericolo : Ponte Basso Via Governatore dopo il civico N° 5 -</b>
<b>GERMANIA</b>	<b>via</b>	Da via Inghilterra Rondò Salv-Leccia-Scopaia 1°Usc.a DX-(V.Collinaia) <b>subito</b> 1°DX (V.Crocino) 3°SN (V.Scopaia) poi 1°DX (V.Inghilterra) quindi 1°SN
<b>GHERARDESCA</b>	<b>DELLA v.</b>	Da via del Mare a via del Pastore Ardenza : Piazza Sforzini a DX (Via del Mare) 1°SN –Senso Unico








<b>GHERARDI DEL TESTA</b>	via	Da via Buontalenti a Scali Aurelio Saffi <b>Mattina:</b> V.Grande a DX Piazza Repubblica 2°DX (V.Giovannetti) poi a DX e <b>subito</b> a SN ( Via Buontalenti ) quindi 1° SN <b>Attenzione:solo transito Pomeridiano e Notte:</b> Via Cairoli 3° DX ( Via Serristori ) <b>avanti In</b> ( Via Buontalenti ) quindi 2° DX
<b>GHERARDI LANCIOTTO</b>	via	Da via Umberto Fioravanti a via Paolo Vannucci Da Piazza Matteotti <b>In</b> Via Roma ( lato Sud verso <b>Cimiteri Misericordia</b> ) poi 2° SN ( Via Fioravanti ) quindi 1° DX
<b>GHIANDAIE DELLE</b>	via	Da via della Valle Benedetta a strada a fondo chiuso <b>Attenzione :</b> Via di Levante al 2°Rondo (Salviano-Leccia-Scopaia) proseguire dritto (è sempre Via di Levante) dopo 800 mt. diventa Via della Valle Benedetta quindi 2°DX ( <i>accanto a Via Limoncino</i> )
<b>GHIGLIA OSCAR</b>	via	Da viale Goffredo Mameli a via Ebrei Vittime del Nazismo Dal semaforo della Località Palazzi Rossi <b>entrare In</b> Viale Mameli ( in direzione Aurelia ) quindi 1°DX - Senso Unico -
<b>GHISLERI ARCANGELO</b>	via	Da via Uberto Mondolfi a via San Martino- <b>Strada divisa in Due-</b> <b>1)Ardenza: P.zza Sforzini In</b> V.Mondolfi 1°SN (S. Martino) poi 1°DX <b>2) P.zza Sforzini In</b> Via Mondolfi 2° SN - ( <b>15 mt. prima del Ponte</b> ) <b>1)-da Via San Martino 1° DX i numeri 12 / 8 e 25 / 11</b> <b>2)-daVia Mondolfi ( 15 mt. prima del ponte ) 2 / 6 e 1 / 9</b>
<b>GIACHINI NELUSCO</b>	via	Da via Veterani dello Sport a V.Frangioni - <b>Zona comm. Porta a Terra</b> <b>Trattasi del parcheggio alla SN del Palasport</b> fra Via Veterani dello Sport e la Via Frangioni
<b>GIACOMELLI G.BATT.</b>	via	Da via delle Sorgenti a via degli Acquedotti <b>Emergenza:Al termine</b> del Cavalca-ferrovia della Stazione FF-SS (in direzione Rondò Campo di Marte) <b>FERMarsi !!! DARE LA</b> <b>PRECEDENZA al senso opposto</b> e tagliare a SN quindi 2° DX lungo le mura della ferrovia <b>Ordinari :</b> Dal Rondò Campo di Marte (in direzione Città) prima dell'inizio del Cavalca-ferrovia a DX quindi <b>dopo 40 mt. 2° DX</b>
<b>GIAGGIOLO DEL</b>	via	Da via di Salviano a strada a fondo chiuso <b>1)Rondò Salviano-Leccia-Scopaia 3°uscita (Via di Salviano) 2°DX</b> <b>2)Rondò Salviano-Leccia-Scopaia 3°uscita (Via di Salviano) 1°DX</b> (Via Valle Benedetta ) poi 1° SN ( <b>oltre il Ponticello</b> ) <b>subito 1°DX</b> <b>1)- i numeri 2 / 30 e 1 / 131 - (2)- 44 / 104 e 147 / 195</b>
<b>GIAMBRUNI VITTORIO</b>	via	Da via del Pino a via Numa Campi Dalla Chiesa dell'Apparizione (aggirarla) <b>entrare In</b> Via di Montenero 3° SN ( Via Numa Campi ) quindi 1° SN
<b>GIGANTE LARGO</b>		Da via Garibaldi Da p.zza Garibaldi <b>entrare In</b> Via Garibaldi <b>150 mt dopo</b> il semaforo
<b>GIGLI FRATELLI</b>	via	Da via Firenze <b>Entrare In</b> Via Firenze <b>dopo 1°semaforo avanti 350 mt. 2°DX</b>
<b>GIGLIO DEL</b>	via	Da via Grande a piazza Felice Cavallotti Da piazza Grande <b>In</b> Via Grande verso Piazza Repubblica 1°DX
<b>GINESTRA DELLA</b>	via	Da via del Littorale a strada a fondo chiuso Antignano:Piazza Bartolommei <b>avanti In</b> Via Littorale quindi 1°SN







<b>GINORI</b>	<b>via</b>	Da piazza Cavour a via Goldoni Dalla piazza Cavour (angolo Sud) <b>entrare</b> In Via Ernesto Rossi poi 1° SN quindi 1°SN e DX (a DX <b>S.Unico Opposto</b> )
<b>GIOBERTI</b>	<b>VINCENZO via</b>	Da via Carlo Cattaneo a via Macchiavelli - <b>SENSO UNICO</b> - Semaforo Cimiteri della Misericordia <b>entrare</b> In Via Nazario Sauro - <b>direzione Mare</b> -poi al successivo semaforo a SN (Via Cattaneo) poi 1°DX (Via Allende) quindi <b>dopo 30 mt. bivio“Y” subito</b> a SN
<b>GIOLITTI</b>	<b>GIOVANNI via</b>	Da via Fabio Filzi a via Tito Speri Dalla Località Fiorentina <b>entrare</b> In Via Firenze al 2° semaforo a SN (Via Fabio Filzi) quindi 1° SN
<b>GIORDANO</b>	<b>BRUNO via</b>	Da piazza Barriera Garibaldi a via Corrado Dodoli - <b>Strada divisa a “Y”- transitare da -</b> Da Via Garibaldi In Piazza Barriera Garibaldi <b>subito</b> a SN ancora a SN <b>da Piazza Barriera Garibaldi a SN 1 / 9</b> <b>dopo primo tratto in Senso Unico a DX 2 / 20</b> <b>dopo primo tratto in Senso Unico a SN 13 / 29</b>
<b>GIORGIA</b>	<b>DELLA via</b>	Da via di Monterotondo a via De L' Ongrilli Via di Levante al 2° Rondò di Salviano-Leccia-Scopaia a DX (Via di Collinaia) <b>In fondo</b> dopo la discesa a SN (Via Popogna) poi 1° DX (davanti al civico 413) <b>attraversare</b> il Ponticello (Via di Monterotondo) <b>salire</b> i tornanti <b>prosegue avanti</b> oltre Villa Maurogordato (nella strada a SN) <b>ancora per Km 1,5 alla fine inizio</b> Via Giorgia - <b>Attenzione:</b> strada sterrata e sconnessa -
<b>GIOTTO</b>	<b>via</b>	Da via di Collinaia a via Sandro Botticelli Via di Levante al Rondò Salviano-Leccia-Scopaia 1°Uscita a DX (Via di Collinaia) al successivo <b>Rondò</b> 3° Uscita (Via Giotto) con i Civici 2 / 26 <b>Attenzione :</b> per i Civici 14 / 28 e 34 / 84 proseguire <b>avanti</b> 1° DX (Via Botticelli) sono i palazzi in fondo a DX Possibilità d'accesso ai civici 14 / 28 – 40 / 84 anche dalla prima metà della via Giotto (dopo il civico N° 10) - In tutti e due i casi d'accesso ai civici sono presenti cancelli automatici
<b>GIOTTO</b>	<b>CIARDI via</b>	Da via Frida Misul - <b>Zona Commerciale Porta a Terra</b> - Dopo il Cavalca-Ferrovia della Stazione (verso Campo di Marte) 1°DX (Via Misul) quindi al 1°Rondò a DX -( <b>verso</b> l'albergo “ <b>AC</b> ”)
<b>GIOVANNETTI</b>	<b>via</b>	Da piazza della Repubblica a via Cosimo del Fante Da Via Grande In Piazza della Repubblica a DX quindi 2°DX
<b>GIOVANNI</b>	<b>SAN via</b>	Da piazza del Municipio a piazza della Fortezza Vecchia Dalla piazza del Municipio <b>al Porto</b> (Fortezza Vecchia)
<b>GIOVANNI</b>	<b>XXIII via</b>	Da piazza del Santuario di Montenero a viale del Tirreno Da Ardenza Terra in direzione Antignano (Via Mondolfi) <b>40 mt.</b> prima del <b>ponte del Cavalca-Ferrovia</b> a SN (Viale del Tirreno) (direzione Santuario Montenero) <b>molto avanti</b> -GrandePiazzale auto
<b>GIOVINE ITALIA</b>	<b>PIAZZA</b>	Da via Enrico Cialdini a Borgo dei Cappuccini Dal Ponte degli Scali Cialdini <b>In direzione</b> Piazza Mazzini al Rondò 2° Uscita <b>è la piazza a SN</b> <b>Oppure:</b> Da P.zza Mazzini in direzione statua 4 Mori al Rondò 1°Usc
<b>GIULIA</b>	<b>SANTA via</b>	Da piazza Grande a piazza Felice Cavallotti Dalla Via Cairoli <b>In</b> Largo Duomo a DX (Strada Pedonale) quindi 1° DX – La strada si congiunge con la piazza Cavallotti-




<b>GIULIANA</b>	via	Da via Borgo Cappuccini a via Carlo Bini <b>Piazza Mazzini:</b> Entrare nella corsia centrale a metà della piazza (accesso riservato agli abitanti) poi a SN dopo 40 mt. <b>subito</b> a DX (Via delle Navi) poi 2° DX (Borgo Cappuccini) quindi 1° DX
<b>GIUNCAIOLA DELLA</b>	via	Da via del Littorale a via della Ginestra Dalla piazza di Antignano Terra: Piazza Bartolommei <b>avanti In</b> Via del Littorale quindi 2° SN e 1° DX
<b>GIUSTI GIUSEPPE</b>	via	Da via dell' Origine a piazza della Vittoria Da Via Ernesto Rossi entrare <b>In</b> Via Magenta a DX Corso Amedeo 1°SN (Via Poggiali) <b>attraversare</b> la Piazza a SN ( <b>strada dietro la Chiesa</b> ) <b>fino</b> a Via dell' Origine
<b>GOBETTI PIERO</b>	via	Da via Marco Mastacchi a via Fratelli Gigli Dalla Località Fiorentina <b>entrare In</b> Via Firenze al 1°semaforo a DX (Via Marco Mastacchi) quindi 1° SN
<b>GOITO</b>	via	Da viale Montebello a viale Nazario Sauro Piazza Matteotti (ang.Grattacielo) <b>In</b> Viale Montebello quindi 3°SN  <b>Da V.le Montebello verso V. Nazario Sauro 2 /146 e 1 /157</b>
<b>GOLDONI</b>	via	Da via della Rondinella a via Enrico Mayer - <b>Strada divisa in Tre Sensi Unici</b> - <b>Penetrazione in base ai numeri civici</b>  <b>1- 2)</b> Dalla piazza Cavour (angolo Sud) <b>entrare In</b> Via Ernesto Rossi 1° SN (Via Mayer) poi 2° DX (Via Maggi) quindi 2°SN e 1°DX-Prosegue <b>fino</b> alla piazza Goldoni - (S.Unici) <b>3)</b> Da Piazza Cavour (lato Sud) <b>entrare In</b> Via Ernesto Rossi (dopo 150 mt.) 3° DX <b>fino</b> a Piazza Goldoni <b>da Via Maggi a SN 12 / 2 e 7 / 1 a DX 14 / 26 e 9 / 43</b> <b>da Via Magenta a DX 30 / 54 e 47 / 87</b>
<b>GORE DELLE</b>	via	Da via di Collinaia a a strada a fondo chiuso Rondò Salviano-Leccia-Scopaia 1°Uscita a DX (Via di Collinaia) quindi in fondo 5° SN <b>prima</b> della località "Lo Stillo"
<b>GORGONA DELLA</b>	via	Da viale Amerigo Vespucci a via Tobia Smollet <b>Emerg :</b> Dalla piazza di Antignano Terra: Piazza Bartolommei <b>avanti In</b> Via del Littorale quindi 5° DX e 4° SN <b>Ordinari :</b> Dalla piazza di Antignano Terra: Piazza Bartolommei <b>avanti In</b> Via del Littorale 5°DX - <b>Oppure</b> (per i numeri civici da <b>62 / 32° e 59 / 25</b> ) 3°SN (Via della Salute) poi 2°DX e 1°DX   <b>da Via del Littorale 4°SN 32A/62 e 25/59 S.Unico opposto</b> <b>da Via del Littorale 5°DX 32 / 2 e 23 / 1 - Senso Unico</b>
<b>GORI LORENZO</b>	via	Da via Generale Giovanni Gamerra a viale Goffredo Mameli - <b>Strada divisa in Due Sensi Unici</b> - 1°) Da piazza Attias entrare <b>In</b> Via Marradi 3° DX (Via Nardini. Despotti Mospignotti.) quindi 2° SN - Senso Unico - 2°) Dal semaforo della Località Palazzi Rossi <b>entrare In</b> Viale Mameli ( direzione mare ) quindi 1° DX  <b>1)- da Via Nardini Despotti Mospignotti solo 2 e 1 / 3</b> <b>2)- da Viale Mameli 6 / 4 e 15 / 5</b>



<b>GORI</b>	<b>PIETRO</b> via	Da via Pietro Paoli a viale Guglielmo Marconi Da Via Ernesto Rossi entrare In Via Magenta a SN Corso Amedeo 2° DX ( Via dell'Origine ) - <b>Attenzione</b> : all'angolo con la Via Paoli è la <b>strada a diritto fino</b> al Viale Marconi - Senso Unico -	
<b>GORI</b>	<b>DON. RENZO</b> via	Da viale Amerigo Vespucci a via del Littorale Dalla piazza di Antignano Terra ( Piazza Bartolommei ) <b>avanti</b> In Via del Littorale alla Località Miramare ( prima dell' Hotel Rex ) a DX ( Viale Amerigo Vespucci ) quindi 1° DX	
<b>GOVERNATORE DEL</b>	<b>DEL</b> via	Da via della Vecchia Salita a piazza di Montenero - <b>Strada con Tre ingressi distanti</b> - 1) Dalla piazza di Montenero Basso : Piazza delle Carrozze prendere la "salita ripida" (sempre di Via di Montenero) 1°DX (Via della Vecchia Salita di Montenero) quindi 1° DX - <b>Pericolo ponte basso - al civico N° "5"</b> 2) Da Piazza del Santuario entrare nella discesa ripida di Via di Montenero poi 1°SN ( Via Vallombrosani ) quindi 1° SN e DX a SN pedonabile - a DX <b>al civico N° "5" Pericolo</b> per i mezzi rialzati in uscita sulla Via di Montenero causa <b>ponte basso della funicolare</b> 3) <b>Pedonabile - Non Transitabile</b> :Dal Santuario di Montenero a DX ( Via Giovanni XXIII° ) subito dopo pochi metri a DX <b>1)da V.di Montenero 2/52 e 1/31-Att.dopo 50 mt. PonteBasso</b> <b>2)- da Via dei Vallombrosani 52 / 2 e 31 / 1</b>	
	<b>GOZZANO</b>	<b>GUIDO</b> via	Da via Aurelio Nicolodi a viale Giacomo Leopardi Dal Cavalca-Ferrovia della Stazione FF-SS al Rondò di Campo di Marte 3°Uscita In Via dell' Artigianato 2° SN ( Via Nicolodi ) mantenere la DX ( Via Leopardi ) poi 1° SN <b>Oppure</b> : Via Provinciale Pisana <b>dopo</b> il Passaggio Livello FF-SS 2° DX ( Via Fonte di Stefano ) poi a DX ( Via Russo ) <b>avanti</b> in Via Leopardi quindi 1° DX
	<b>GOZZER</b>	<b>GIUSEPPE</b> via	Da via Dino Provenzal a strada a fondo chiuso Dalla Rotonda di Ardenza <b>entrare</b> In Viale Antignano 6°SN (Via Nomellini) poi a SN ( Via Provenzal ) quindi 1°DX ( <b>fra gli stabili</b> ) -Strada chiusa e stretta con cartello <b>divieto accesso-Non entrare</b>
<b>GRAF</b>	<b>ARTURO</b> via	Da via Gabriello Chiabrera a strada a fondo chiuso <b>Emergenza</b> : Dall'incrocio semaforico del Viale Carducci con l'Aurelia <b>entrare</b> In Viale Ippolito Nievo 3°DX (Via Sorgenti) <b>dopo</b> Passaggio a Livello FF-SS a SN Via Magri- <b>SensoUnico Opposto</b> poi <b>avanti</b> 1° a DX ( Via Chiabrera ) quindi 1° SN <b>Ordinario</b> :Dal Cavalca-Ferrovia della Stazione FF-SS al Rondò Campo di Marte 3°Uscita In Via Artigianato 2°SN (Via Nicolodi) mantenere la DX (Via Leopardi) poi 1° SN (Via Gozzano) 1°DX (Via Nicolodi) in fondo a SN (Via Magri) poi 1°SN quindi 1°SN	
(( segue pag. successiva )) (( dalla pag. precedente ))	<b>GRAMSCI</b>	<b>ANTONIO</b> via	Da Corso Amedeo a piazza Damiano Chiesa Al termine di Corso Amedeo - al semaforo a DX è la strada <b>fino</b> all' Ospedale Civile <b>da Corso Amedeo verso →l'Ospedale Civile 2 /54 e 1 /111</b> <b>dal semaforo del Viale Marconi 26 /234 e 113 /141</b>









<b>GRANDE</b>	<b>PIAZZA</b>	Da via Grande a via Alessandro Pieroni - <b>Piazza del Duomo</b> - <b>Fra le Vie:</b> Santa Giulia- S. Francesco -Grande -Pieroni -Cogorano
<b>GRANDE</b>	<b>via</b>	Da piazza della Repubblica a piazza Colonnella Dal Porto mediceo alla Piazza della Repubblica  da piazza Grande verso → il Porto 100 / 214 e 139 / 251 da p.zza Grande verso P.zza della Repubblica 96 / 2 e 137 / 1
<b>GRANDI</b>	<b>ACHILLE via</b>	Da via Luigi Luzzatti a via Piero Gobetti Dalla Località Fiorentina <b>entrare In</b> Via Firenze <b>dopo</b> il 1° semaforo <b>avanti 150 mt.</b> 1° DX ( Via Luzzatti ) 1° SN
<b>GRAZIANI</b>	<b>GINO via</b>	Da via dei Condotti Vecchi - <b>Zona Commerciale Porta a Terra</b> - Via della Padula 2°SN (Via Baccelli) al 2° Rondò <b>2° uscita</b> a DX- strada <b>davanti</b> (ai parcheggi auto esterni ) del centro <b>Ipercoop-</b>
<b>GRAZIE</b>	<b>DELLE via</b>	Da piazza della Vittoria a via Calzabigi Da piazza Attias <b>entrare In</b> Via Marradi 2°SN ( Via Calzabigi ) quindi 1° SN ( Senso Unico )
<b>GRECALE</b>	<b>via</b>	Da via del Limone Dal Cavalca-Ferrovia della Stazione FF-SS alla Località Campo di Marte <b>dopo</b> il Cavalcavia-Superstrada (direzione Cisternino) 1°DX (Via Querciolaia) <b>in fondo</b> a SN (V.del Limone) quindi 2°DX
<b>GRECIA</b>	<b>via</b>	Da via Jaen Monnet a via Germania Via di Levante al Rondò Salviano-Leccia-Scopaia- 1° Uscita ( Via di Collinaia ) <b>subito</b> 1°DX ( Via del Crocino ) poi 3° SN (Via della Scopaia ) quindi 2°DX -( <b>parallela</b> alla Via Inghilterra)
<b>GROTTA DELLE FATE</b>	<b>via</b>	Da via di Montenero a via di Popogna Dalla Chiesa dell'Apparizione (aggirarla) <b>entrare In</b> Via di Montenero a SN poi <b>prima del ponte della Ferrovia</b> a DX
<b>GUADALAJARA</b>	<b>via</b>	Da via di Collinaia a via del Vecchio Lazzeretto - <b>Strada divisa internamente in Tre</b> - <b>Attenzione ai civici</b> - Dal Rondò dei VV-FF <b>entrare In</b> Via di Levante al Rondò Salviano- -Leccia-Scopaia a DX (Via di Collinaia) <b>è la 1 SN nell'altra corsia</b> <b>Attenzione:</b> dopo 20 mt. subito a SN tutti i numeri da 1/ 25 In avanti : 8/18 e 27/65 – dopo il Rondò a DX- proseguono ( alla fattoria ) i numeri 64/ 66 ( con 48 interni )-a SN in (strada sterrata) al successivo bivio SN 95/99 a DX 102/136
<b>GUARDUCCI GIOVANNI v.</b>		Da via Garibaldi a via Emilio Zola Da piazza Garibaldi <b>In</b> Via Garibaldi dopo il semaforo 2° DX
<b>GUARINI GIAN.BATTISTA v.</b>		Da via delle Sorgenti a strada a fondo chiuso <b>Strada divisa in Due</b> <b>1)</b> Dal Cavalca-Ferrovia della Stazione FF-SS al Rondò Campo di Marte 3° Uscita <b>nettamente</b> a SN in Via delle Sorgenti (direzione passaggio a livello FF.SS ) quindi 1° DX - Str.Chiusa <b>2)</b> Dal Cavalca-Ferrovia della Stazione FF-SS al Rondò Campo di Marte 3° Uscita (Via Artigianato) poi 1° SN (Via Rontini) <b>quindi</b> a DX e SN ( - attenzione a SN strada chiusa - ). <b>1)-da Via delle Sorgenti solo i numeri da 3 / 11</b> <b>2)da Via Rontini SN 41/ 15 e 22/ 14 –DX 24/ 94 e 43/ 65</b>








<b>GUELF</b>	<b>ARAMIS via</b>	Da via Fortunato Garzelli Dalla Chiesa dell' Apparizione ( aggirarla ) <b>entrare In</b> Via di Montenero <b>subito</b> a SN ( <b>Verso ponte-Ferrovia</b> ) 1° DX (Via Grotte delle Fate ) <b>avanti</b> 2° DX ( Via di Collinet ) poi 1° SN ( Via Garzelli ) quindi 1° DX
<b>GUERRAZZI</b>	<b>PIAZZA</b>	Da via Grande a via del Pantalone Da Piazza Grande entrare In Via Grande ( direzione Piazza della Repubblica ) <b>80 mt. prima di arrivare</b> alla Piazza a SN e DX  <b>Attenzione: A SN</b> Limite velocità consentito nella piazza 30 Kmh <b>Da V.Grande a SN 22 a 24 a DX Zona pedonale da 21 a 1</b>
<b>GUERRAZZI</b>	<b>TEMISTOCLE</b>	Da viale Goffredo Mameli a via Ilario Zimbelli <b>Strada divisa in Tre</b> <b>Emerg:</b> Dal semaforo della Località Palazzi Rossi <b>entrare In</b> Viale Mameli (in direzione Aurelia) quindi 2°DX-1 tratto <b>S.Un.Opp</b> <b>Ord:1 - 2 )</b> Dal semaforo della Località Palazzi Rossi <b>entrare In</b> Viale Mameli (in direzione Aurelia) 1° DX ( Via O. Ghiglia ) poi 1° SN ( Via Labriola ) quindi a SN e DX <b>3 )</b> Dal semaforo della Località Palazzi Rossi <b>entrare In</b> Viale della Libertà 5° SN ( Via Zambelli <b>è ultima</b> strada verso Barriera Roma ) quindi 2° SN - Senso Unico -  <b>1-2) Via Labriola SN 6 / 2 e 5 / 1 a DX 8 / 56 e 7 / 61</b> <b>3) da Via Zambelli i N° 66 / 58 e 75 / 65</b>
<b>GUGLIE</b>	<b>VICOLO DELLE</b>	Da Corso Amedeo a strada a fondo chiuso Dalla piazza Cavour <b>entrare In</b> Via Magenta al semaforo a SN ( Corso Amedeo ) quindi <b>subito</b> 1° SN - Strada Chiusa -
<b>H</b>	<b>H</b>	
<b>HAIPHONG</b>	<b>via</b>	Da via di Salviano a strada a fondo chiuso Rondò Salviano-Leccia-Scopaia 3°Uscita V.di Salviano poi 4 SN
<b>HARRIS</b>	<b>PAUL via</b>	Da via Haiphong a fondo chiuso Rondò Salviano-Leccia-Scopaia 3° Uscita Via di Salviano poi 4 SN ( Via Haiphong ) quindi <b>subito</b> 1° DX - Strada fondo chiuso
<b>HEUSC</b>	<b>VITTORIO via</b>	Antignano:Piazza Bartolommei a SN (Fratelli Conte) <b>trav.sulla</b> DX

<b>I</b>	<b>I</b>	
<b>IMPASTATO</b>	<b>PEPPINO via</b>	Da via di Levante a via Conti Lando Dal Rondò Caserma VV-FF. entrare In Via di Levante : al <b>primo Rondò 2° Uscita</b> ( Via Impastato ) <b>ATTENZIONE :</b> la strada <b>prosegue nella 1° SN</b> per il Centro A.S.L. N° 6 - <b>INFORMAZIONE : a dritto</b> ( tramite la Via Conti Lando <b>si congiunge con la Via dei Pelaghi</b>
		
<b>INDIPENDENZA DELL'</b>	<b>via</b>	Da piazza Cavour a piazza SS. Pietro e Paolo Dal Rondò della Piazza Giovane Italia In direzione Monumento 4 Mori 1° DX ( Scali Manzoni ) lungo il Fosso Reale (lato Sud) <b>al termine</b> a DX entrare a dritto in Via degli Apostoli 2° DX ( Via Verdi ) poi 1° DX (Via Adua ) quindi 2° DX - Si congiunge con Piazza Cavour -




<b>INDUSTRIA</b>	<b>DELL' via</b>	Da Scali delle Macine a via della Torretta Dal monumento 4 Mori oltrepassare il Ponte Trinità entrare In Via della Cinta Esterna poi In Piazza San Marco a DX poi ancora 1°DX (Via Lamarmora) 2° SN (Via del Cedro) quindi SN e DX  <b>da Via del Cedro a DX 9 / 13 e 8 / 10 a SN 1 / 5</b>
<b>INGHILTERRA</b>	<b>via</b>	Da via di Popogna a via Germania Rondò Salv.-Leccia-Scopaia- 1°Usc. a DX-(Via di Collinaia) <b>subito</b> 1°DX (V.Crocino ) poi 2°SN (V.Olanda ) quindi 1°DX <b>anche</b> a SN  <b>da Via Olanda 1° DX 100 / 2 e 137 / 1</b> <b>da Via Olanda 1° SN <u>solo i numeri</u> 120 e 143</b>
<b>INTERNARI CAROLINA</b>	<b>via</b>	Da via Enrico delle Sedie a via A. Nardini Despotti Mospignotti Da piazza Attias entrare In Via Marradi 3°SN ( Via Nardini Despotti Mospignotti ) poi 1° SN quindi 1° DX
<b>IRLANDA</b>	<b>via</b>	Da via del Crocino Rondò Salviano Leccia Scopaia - 1° Uscita a DX- (Via di Collinaia) poi <b>subito</b> 1° DX ( Via del Crocino ) quindi 1° SN
<b>ISOLOTTI</b>	<b>SCALI</b>	Da Scali Finocchietti a via della Venezia Dalla piazza del Municipio a DX <b>entrare</b> In Via del Porticciolo (fra il Comune e la Camera di Commercio) 2°DX (Via Borra) <b>prima del ponticello subito</b> 1° DX e SN
<b>ITALIA</b>	<b>viale</b>	Da piazza Luigi Orlando a viale di Antignano - <b>LUNGOMARE</b> - Da Piazza Luigi Orlando (Largo Bellavista) <b>alla</b> Rotonda d'Ardenza  <b>Da LargoBellavista (presso Ex Cantiere Orlando) 1/ 113 e 2/ 18</b> <b>daVia Funaioli a Barriera Margherita 115 / 271 e 20 / 76.</b> <b>da Barriera Margherita aV.le di Antignano 273/433 e 78/146</b>

**J** Ven. Arc. Misericordia di Livorno

**J**





<b>JACOPO</b>	<b>BORGO SANT</b>	Da piazza Mazzini a viale Montebello Da piazza Mazzini ( <b>d'angolo-prima di entrare in Corso Mazzini</b> ) a DX) - La Strada si congiunge con il Viale Montebello – S. Unico  <b>Attenzione: i numeri dispari da 85 a 123 sono dislocati internamente a SN prima di Via degli Archi-ampio-accesso</b>
---------------	-------------------	--

<b>JACOPO ACQUAVIVA</b>	<b>Piazza</b>	Da viale Italia a via della Pieve – <b>Piazza della Chiesa omonima</b> - Viale Italia <b>davanti</b> all' ingresso Principale dell' Accademia Navale
-------------------------	---------------	--

<b>JACOPO ACQUAVIVA</b>	<b>via</b>	Da viale Montebello a piazza Sant' Jacopo in Acquaviva Da piazza Mazzini entrare In Viale Italia 2°SN ( Via Funaioli ) - - <b>-attenzione strada di solo 160 mt. poi " imbocco " a dritto con Viale Montebello - quindi 1° DX</b> <b>È la strada fino al Viale Italia ( Ingresso Accademia Navale )-</b> <b>Attenzione:i N°da 105 a 79 sono sotto-strada SN-lato monte</b>
-------------------------	------------	--

<b>JACOPONI</b>	<b>VASCO NATALE</b>	Da via Leonardo da Vinci Dalla Località Fiorentina <b>entrare</b> In Via Firenze al 3° semaforo a SN (Ponte Genova) <b>in fondo</b> a DX ancora a DX ( Via Leonardo Da Vinci ) <b>avanti</b> salire e oltrepassare il Ponte Cavalcavia-Superstrada (In direzione Calambrone) mantenere sempre la DX ( <b>direzione Ponte del Calambrone</b> ) <b>inizio strada dopo 150 mt</b>
-----------------	---------------------	---





<b>JERI</b>	<b>ALFREDO</b> via	Da via delle Pianacce a strada a fondo chiuso Dalla piazza di Montenero Basso : Piazza delle Carrozze DX ( Via Pianacce ) quindi 1° DX
<b>JOTTI</b>	<b>LeoNILDE</b> via	Da via di Popogna a via Giampaolo Gamerra <b>Emergenza:</b> Barriera Roma <b>avanti in</b> V.dell' Ardenza quindi 1° SN <b>ATTENZIONE:</b> <b>primi 250 mt. in Senso Unico Opposto</b> poi nel Rondò ( prima del cavalcavia-superstrada ) 4° Uscita ( <b>verso</b> Centro Commerciale ) prosegue dopo il successivo Rondò nella 1° Uscita a DX fino al successivo Rondò <b>Ordinari:</b> Dal Rondò del Viale Boccaccio <b>In</b> Via di Levante <b>entrare</b> a DX nella zona Commerciale al 1° Rondò 3° Uscita a successivo Rondò a DX al successivo Rondò <b>è</b> la strada <b>In avanti fino</b> a Via di Popogna - ( <b>Compreso</b> l'ultimo Rondò a la strada a SN )
<b>K</b> Ven. Arc. Misericordia di Livorno		<b>K</b> 
<b>KING</b>	<b>MARTIN LUTHER</b> via	Da via di Popogna Dai cimiteri della Misericordia (sull'Aurelia) <b>In</b> direzione Ardenza al Semaforo della Rosa a SN (V.Machiavelli) <b>avanti In fondo</b> a DX
<b>KOSSUTH</b>	<b>LUIGI</b> via	Da viale della Libertà a via Alfredo Ascoli <b>-Strada divisa in Due -</b> Dal semaforo della Località Palazzi Rossi <b>entrare In</b> Viale della Libertà 5° SN Via Zambelli ( <b>è</b> ultima strada verso Barriera Roma ) poi 2° SN ( Via Guerrazzi ) quindi 1° DX e SN <b>da Via Guerrazzi a DX 18 / 36 e 21 / 25 SN 16 / 2 – 19/1</b>
<b>KULCZYCKI JERZY SAS. v</b>		Da via Dino Provenzal a strada a fondo chiuso Dalla Rotonda di Ardenza <b>entrare In</b> Viale di Antignano 6° SN ( Via Nomellini ) quindi a DX ( Via Provenzal ) <b>avanti dritto</b>
<b>L</b> Ven. Arc. Misericordia di Livorno		<b>L</b> 
<b>LABRIOLA</b>	<b>ANTONIO</b> via	Da largo Vittorio Vaturi a viale Fabbricotti <b>- Strada divisa in Due -</b> Dal semaforo della Località Palazzi Rossi <b>entrare In</b> Viale Mameli ( in direzione Aurelia ) poi 1° DX (Via Oscar Ghiglia) 1° SN <b>Attenzione:</b> prosegue oltre la Via Guerrazzi fino a Viale Fabbricotti
<b>LABRONE</b>	via	Da via dei Navicelli a Varco Galvani <b>Porto :</b> Oltrepassare il Varco Galvani <b>nella rotatoria</b> 2° uscita
<b>LAMARMORA</b>	via	Da piazzale Undici Maggio a Scali delle Macine Da Via Cinta Esterna entrare <b>In</b> Piazza S.Marco a DX quindi 1° DX
<b>LAMBRUSCHINI RAFF. v.</b>		Da via Niccolò Machiavelli a via Pasquale Villari Dai cimiteri della Misericordia (sull'Aurelia) <b>In</b> direzione Ardenza al Semaforo della Rosa a SN (Via Machiavelli) <b>dopo</b> il Rondò 1° SN
<b>LAMPREDI</b>	<b>AURELIO</b> via	Da v. Gino Graziani a strada a fondo chiuso <b>Zona comm.Porta a Terra</b> Rondò di Via Sicilia ( fra i Rioni Coteto e Salviano ) 2° Uscita (Via Cimarosa) poi <b>In fondo a SN</b> ( Via di Salviano ) quindi <b>dopo 20 mt. subito</b> 1° DX ( Via della Padula ) 2° SN ( Via Baccelli ) al 2° Rondò 4° uscita – <b>Strada dietro</b> al Centro commerciale “Fonti del Corallo” “IperCoop” <b>Oppure:</b> Rondò Salviano-Leccia-Scopaia 3° Uscita (V.Salviano ) nettamente in fondo (40 mt. prima dell'EX pass. a livello FF-SS) a DX (Via della Padula) 2° SN (Via Baccelli ) al 2° Rondò 4° uscita






<b>LANZI</b>	DEI via	Da via Cairoli a via Eugenio Sansoni <b>Emergenza</b> : Da Piazza Cavour entrare <b>In</b> Via Cairoli 2° SN. <b>Ordinari</b> : Da Piazza Cavour entrare <b>In</b> Via Cairoli 3° SN ( Via Cassuto ) poi 2°SN ( Piazza Benamozegh ) quindi 1°SN
<b>LA PIRA</b>	GIORGIO via	Da piazza Gerolamo Savonarola a via Provinciale Pisana Dalla Località Fiorentina <b>entrare In</b> Via Provinciale Pisana a metà <b>dopo il semaforo avanti 250 mt.</b> quindi 2°SN
<b>LARDEREL</b>	DE via	Da piazza dei Mille a piazza del Cisternone Dalla Piazza della Repubblica <b>alla</b> Piazza del Cisternone <b>Attenzione al senso di marcia</b> : I Civici 20 / 104 e 37 / 97 sono da Piazza dei Mille <b>al Cisternone</b> – i Civici da 4 / 2 e 33 / 1 sono da Piazza dei Mille <b>alla Piazza della Repubblica</b>
<b>LASTRE DELLE</b>	via	Da Scali del Pontino a via Pompilia - <b>Attenzione</b> : Dalla piazza del Municipio a DX <b>entrare In</b> Via del Porticciolo (fra il Comune e la Camera di Commercio) 2° DX ( Via Borra ) oltrepassare piazza dei Domenicani <b>avanti In</b> piazza dei Legnami a DX ( sul Pontino ) <b>avanti fino al Rondò</b> ( di Via Solferino --- <b>Attenzione: nel Rondò</b> ( a SN Via Solferino a DX Scali delle Cantine) <b>Via delle LASTRE è la strada In avanti</b>
<b>LAVAGNA</b>	MARIA. PIAZZA	Da via Filippo Venuti a via del Volontariato Da piazza Attias entrare <b>In</b> Via Marradi 2°SN Via Calzabigi 3°SN poi 1° DX(Via Coccoluto Ferrigini.) quindi 2°SN <b>avanti In fondo</b>
<b>LAVANDAIE</b>	VICOLO	Da via Pio Alberto del Corona a strada a fondo chiuso Al termine di Corso Amedeo entrare <b>In</b> Via Pio Alberto del Corona 1° DX ( in angolo ) - <b>Vicolo Chiuso</b> -
<b>LAVORO</b>	DEL via	Da piazza Enrico Bartelloni a via del Testaio Da Via Cinta Esterna <b>In</b> P.zza S.Marco quindi <b>subito</b> a SN S.Unico
<b>LAZIO</b>	via	Da via Marche a via Piemonte Dall'incrocio semaforico di Via Mameli con l'Aurelia entrare nel rione Coteto al Rondò 1°Uscita a DX ( Via Marche ) <b>avanti</b> in fondo a SN (Via Piemonte) quindi 1°SN - <b>Senso unico-</b> <b>Attenzione:</b> il N° 1 e 3 sono dopo 40 mt nello spiazzo interno a DX
<b>LAZZARA GIOVANNI</b>	via	Da via Lidia Poet a via Bedarida Dal Rondò dei VV-FF entrare <b>In</b> Via di Levante (direzione Salviano-La Leccia-Scopaia) entrare nel 1° Rondò e prendere la 3°Uscita – ( <b>tornare indietro</b> ) dopo il ponte Cavalca-Via nella discesa 1° uscita a DX al 1° Rondò Via Lazzara è la 2° Uscita
<b>LAZZERETTO-VECCHIO</b>		Da via di Collinaia a via delle Ghiandaie Rondò Salv.-Leccia-Scopaia- 1°Uscita a DX-(V.Collinaia) quindi 4°SN
<b>LECCEtta</b>	DELLA via	Da via del Poggio a via delle Vignacce Piazza Santuario Montenero 1°SN <b>in salita</b> (v.Poggio) <b>subito</b> 1°DX Strada lunga che in fondo si addentra nella macchia passando dal Monumento a Ciano e raggiungendo in sterrato il Viale del Tirreno
<b>LECCIA</b>	DELLA via	Da via di Collinaia a via Guadalajara Rondò Salv-Lecc-Scopaia a DX (V.Collinaia) 2°SN <b>nell'altra corsia</b> <b>Attenzione</b> : l'ingresso per i numeri civici 29 –31 -33 è <b>dalla Via Guadalajara ( oltre metà strada nel lato DX )</b>

(( segue pag. successiva ))



(( dalla pag. precedente ))			<p><b>l'ingresso per i numeri civici dal 30 al 42 non è raggiungibile con le auto - procedere in fondo alla via in angolo a DX (salire scaletta) ed aggirare il palazzo a Ħ</b></p>
<b>LEGA</b>	<b>SILVESTRO</b>	via	<p>Da via Dino Provenzal a via Urano Sarti Dalla Rotonda di Ardenza <b>entrare In</b> Viale di Antignano 3°SN (Piazza Borrani) <b>in fondo</b> a DX (V. Provenzal) quindi <b>subito</b> 1°SN</p>
<b>LEGNAMI</b>	<b>PIAZZA</b>		<p>Da via dei Bagnetti a via San Marco Dalla piazza del Municipio a DX <b>entrare In</b> Via del Porticciolo (fra il Comune e la Camera di Commercio) 2° DX ( Via Borra ) oltrepassare piazza dei Domenicani <b>avanti</b> piazza successiva</p>
<b>LEMMI</b>	<b>ADRIANO</b>	via	<p>Da via Brigata Garibaldi a via Roberto Bracco Dal semaforo della Località Palazzi Rossi <b>entrare In</b> Viale Libertà 3° DX ( Piazza Moro ) a DX <b>avanti</b> ( Via Pirandello ) 1° SN ( Via Brigata Garibaldi ) quindi 1° DX</p>
<b>LEONARDO</b>	<b>DA VINCI</b>	via	<p>Da piazzale Zara a via strada a fondo chiuso ( Porto Industriale ) <b>Strada molto lunga</b> - Con inizio dal Piazzale Zara al termine della Via Salvatore Orlando (aggirare il distributore di benzina la strada riprende dopo il Ponte Genova a DX) direzione Tirrenia e FI-PI-LI <b>Attenzione</b> : la strada prosegue a DX <b>prima del Cavalca-via Superstrada</b> passando sotto il ponte e proseguendo per 2 Km fino al Porto Industriale - Mantenere la SN -</p>
<b>LEONE</b>	<b>DEL</b>	via	<p>Da via Solferino a via Pellettier Da piazza Garibaldi <b>In</b> Via Garibaldi 1° SN ( Via Campana ) poi 1° DX ( Via Pellettier ) quindi 1° SN - Senso Unico -</p>
<b>LEOPARDI</b>	<b>GIACOMO</b>	via	<p>Da via Luigi Russo a via Gabriello Chiabrera Dal Cavalca-ferrovia della Stazione FF-SS al Rondò Campo di Marte 3° Uscita ( Via Artigianato ) poi 2°SN quindi 1°DX</p>
<b>LEPANTO</b>		via	<p>Da viale Italia a via Goito Viale Italia : <b>davanti all'ingresso principale dell'Accademia Navale</b></p>
<b>LEVANTE</b>	<b>DI</b>	via	<p>Da viale Giovanni Boccaccio a via della Valle Benedetta Dal Rondò (Caserma VV-FF.) al Rondò Salviano Leccia Scopaia ed oltre fino alla 1° a SN (innesto Via della Valle Benedetta) <b>Al termine del cavalcavia subito a DX 46 / 22 attenzione in fondo, viottolo sterrato (mantenere la DX ) N° 55 / 57</b> <b>Attenzione</b> dentro l'area distribut. ESSO (d'angolo) 39/ 41</p>
			
<b>LEVI</b>	<b>PRIMO MICHELE</b>	via	<p>Da via Coccioli a Piazza Luigi Orlando <b>-ZONA PEDONALE</b> Fra la Piazza Mazzini ed il Viale Italia a DX (prima della Statua Orlando) - Strada lunga <b>framezzo all'edificio</b> di Porta a Mare</p>
<b>LI GOBBI</b>	<b>ALDO</b>	PIAZZA	<p>Da via Carlo Puini Dalla Rotonda di Ardenza <b>entrare In</b> Viale di Antignano 1° SN ( Via Agnoletti ) poi 2° DX ( Via Puini ) quindi 1° DX</p>
<b>LIBECCIO</b>	<b>DI</b>	via	<p>Da via di Maestrale Rondò Salviano-Leccia-Scopaia 3° Uscita ( Via di Salviano ) <b>nettamente in fondo</b> 40 mt. prima dell'EX Pass.Livello FF-SS a DX <b>Attenzione in via della Padula mantenere sempre la DX</b> <b>In V. Padula avanti 1 Km a DX avanti 2°DX (Via Maestrale) 1°DX</b></p>
<b>LIBERTA'</b>	<b>DELLA</b>	via	<p>Da via Giovanni Marradi a viale Giovanni Boccaccio Dal semaforo della Località Palazzi Rossi a Barriera Roma- - Semaforo del Cimitero Misericordia -</p>



<b>LIEGI</b>	<b>ULVI</b>	<b>via</b>	Da via Bat Yam a strada a fondo chiuso Dal Viale Italia ( Ardenza Mare ) <b>dopo il civico N° 343 subito</b> a SN <b>In</b> Via dei Pensieri quindi <b>dopo 100 mt.</b> alla prima curva a DX (Via Bat Yam) poi 3°a DX (Via Tommasi) quindi 1°DX-S.Unico
<b>LIGURIA</b>		<b>via</b>	Da via Molise a via Puglie Dall'incrocio semaforico di Via Mameli con l'Aurelia entrare nel rione Coteto <b>dopo</b> il Rondò (V.Toscana) 5°SN (Via Molise) 1°DX
<b>LILLA</b>	<b>PAOLO</b>	<b>via</b>	Da viale Giosuè Carducci a via Emilio Zola Al semaforo del Cisternone entrare <b>In</b> Via Galileo Galilei <b>subito</b> 1° DX ( Via Terreni ) quindi 3° SN e 2° DX - Sensi Unici -  <b>Da Via Terreni a DX 26 / 2 e 7 / 1 a SN 34 / 86 e 9 / 43</b>
<b>LIMONCINO</b>	<b>DEL</b>	<b>via</b>	Da via della Valle Benedetta a strada a fondo chiuso Rondò Salv-Leccia-Scopaia <b>avanti</b> proseguire <b>In</b> Via Valle Benedetta dopo 800 mt. 1°SN
<b>LIMONE</b>	<b>DEL</b>	<b>via</b>	Da via Veterani dello Sport a via di Tramontana Dal Cavalca-Ferrovia della Stazione FF-SS al Rondò Campo di Marte <b>dopo</b> il Cavalcavia-Superstrada (direzione Limoncino) 1°DX (V.Querciolaia) <b>in fondo</b> a SN e DX <b>Attenzione</b> a DX str.pedonale
<b>LIPIZER</b>	<b>FRANCO</b>	<b>via</b>	Da via di Salviano a via Lomi Rondò Salviano-Leccia-Scopaia 3° Uscita ( Via di Salviano ) poi 5° DX ( <b>Nel Rondò davanti alla Via Haiphong</b> )
<b>LITTORALE</b>	<b>DEL</b>	<b>via</b>	Da piazza Giampaolo Bartolommei a strada a fondo chiuso Antignano: <b>Da</b> Piazza Bartolommei <b>fino</b> a Rosignano Marittimo <b>da piazza Bartolommei (Antignano) 2 / 154 e 1 / 255</b>  <b>dalla Loc. Miramare ( in avanti ) 156 / 420 e 257 / 611</b> <b>Attenzione:</b> per i numeri da 319 a 325 vedi Via del Marroccone
<b>LIVERANI</b>	<b>AUGUSTO</b>	<b>via</b>	Da via Antonio Gramsci a strada a fondo chiuso In fondo al Viale Marconi al semaforo con Via Gramsci a DX quindi 1°DX -Str.Chiusa <b>Attenzione:</b> numeri civici in successione
<b>LIVORNINA</b>	<b>DELLA</b>	<b>via</b>	Da via delle Sorgenti a strada a fondo chiuso Dal Cavalca-Ferrovia della Stazione FF-SS al Rondò Campo di Marte 3°Uscita (Via delle Sorgenti - direzione Città) quindi 2°SN
<b>LLOYD</b>	<b>LLIEWIYN</b>	<b>via</b>	Da via delle Abetelle a via Giovanni Salvestri Dai cimiteri della Misericordia (sull'Aurelia) <b>In</b> direzione Ardenza <b>davanti alla Caserma Paracadutisti</b> a DX (Via Salvestri) 2°DX
<b>LOMBARDIA</b>		<b>via</b>	Da via Basilicata a via Molise Dall'incrocio semaforico di Via Mameli con l'Aurelia entrare nel rione Coteto <b>dopo</b> il Rondò ( Via Toscana ) 4° SN (Via Calabria) quindi a DX e SN - <b>Sensi Unici</b> - <b>Da Via Calabria a DX 8 / 12 e 15 / 29 - SN 4 / 2 e 13 / 1</b>
<b>LOMI</b>	<b>GIOVANNI</b>	<b>via</b>	Da via Lipizer a via Mazzaccherini Rondò Salviano-Leccia-Scopaia 3° Uscita ( Via di Salviano ) poi 5° DX <b>Nel Rondò davanti alla Via Haiphong</b> (Via Lipizer) avanti 150 mt. al Rondò 1° Uscita – <b>a SN i numeri dispari</b> <b>N°dal N° 2 al 4 e dal 136 al 140 sono lungo la strada-</b>  <b>nella 1° " corte " a DX da 6 a 66 –</b> <b>nella 2° " corte " a DX da 70 a 134 –</b>



<b>L' ONGRILLI</b>	<b>DE via</b>	Da via del Pino a strada a fondo chiuso Dalla Chiesa dell'Apparizione (aggirarla) <b>entrare In</b> Via di Montenero poi 2°SN ( <b>oltrepassare</b> Cavalcavia-Superstrada) al Rondò 1°Usc. <b>subito</b> a DX di nuovo <b>subito</b> a SN (Via del Pino) <b>avanti</b> 3° SN
<b>LOPEZ</b>	<b>SABATINO via</b>	Da viale della Libertà a viale Giovanni Boccaccio- <b>Str. divisa in Due</b> <b>Emergenza:</b> Dal semaforo della Località Palazzi Rossi <b>entrare In</b> Viale Libertà 3° SN ( <b>davanti alla Piazza Aldo Moro</b> ) <b>Ordinari :</b> 1) Viale Libertà 3°SN( <b>davanti alla Piazza Aldo Moro</b> ) 2) Dal semaforo della Località Palazzi Rossi <b>entrare In</b> Viale Mameli (in direzione Aurelia) 3° DX ( Viale Fabbricotti ) <b>in fondo</b> <b>immettersi In</b> V.le Boccaccio quindi 1°DX -direzione V.le Libertà <b>1)daV.le Libertà 2/42 e 1/5 -(2)da V.le Boccaccio 48/44 e 21/7</b>
<b>LORENZINI</b>	<b>CARLO via</b>	Da via di Salviano a via Adolfo Tommasi Dall'incrocio semaforico di Via Gramsci con l'Aurelia entrare <b>In</b> Via di Salviano al semaforo a DX <b>prosegue oltre</b> il Rondò <b>daV.di Salviano 2 /38 e 1 /27-<u>dopo</u> il Rondò 58/ 68 e 29/ 33</b>
<b>LORENZO</b>	<b>SCALI SAN</b>	Da Scali del Pontino Dalla piazza del Municipio a DX <b>entrare In</b> Via del Porticciolo (fra il Comune e la Camera di Commercio) 2°DX (Via Borra) <b>in fondo</b> Piazza dei Legnami a DX <b>verso</b> il Pontino 3°SN (Lungo il Fosso)
<b>LOTTI</b>	<b>ALESSANDRO via</b>	Da via Molise Dall'incrocio semaforico di Via Mameli con l'Aurelia entrare nel rione Coteto <b>dopo</b> il Rondò ( Via Toscana ) 5°SN ( Via Molise ) <b>mantenere la DX In fondo</b> 3° DX
<b>LUCIA</b>	<b>SANTA via</b>	Da via del Castello a piazza Ero Gelli Antignano:Piazza Bartolommei 1°DX (Via Castello) quindi 1°SN
<b>LUGETTI</b>	<b>DINO via</b>	Da via Salvatore Orlando a Via Mattei Enrico Dal monumento 4 Mori oltrepassare il Ponte Trinità <b>entrare In</b> Via Cinta Esterna a SN ( Via Salvatore Orlando ) quindi 1° DX
<b>LUIGI</b>	<b>SAN via</b>	Da via del Leone a via Palestro Da piazza Garibaldi <b>In</b> Via Garibaldi 1°SN (Via della Campana) poi 1°DX (Via Pellettier) <b>dopo 30 mt.a</b> SN (Via del Leone) 1°DX
<b>LULLI</b>	<b>GIAN.BATTISTA via</b>	Da via di Salviano a via Domenico Cimarosa Dall'incrocio semaforico di Via Mameli con l'Aurelia entrare nel rione Coteto dopo il Rondò (Via Toscana) 2° SN (Via Veneto) in direzione Rione Salviano (dopo il Sotto-Ferrovia di Via Sicilia) al <b>Rondò</b> 2° Uscita ( Via Cimarosa ) quindi 2° DX
<b>LUNARDI</b>	<b>ASTOLFO via</b>	Da via Piero Donnini a via Provinciale Pisana Dall'incrocio semaforico del Viale Carducci con l'Aurelia <b>entrare In</b> Viale Ippolito.Nievo 3°DX ( Via delle Sorgenti ) al semaforo a SN
<b>LUOGO PIO</b>	<b>PIAZZA</b>	Da via degli Ammazzaioi a viale Caprera Dalla piazza del Municipio a DX <b>entrare In</b> Via del Porticciolo (fra il Comune e la Camera di Commercio) <b>avanti In fondo è la</b> grande Piazza del Rione La Venezia
<b>LUSENA</b>	<b>UMBERTO via</b>	Da viale Nazario Sauro a piazzale Montello V.Italia a Barriera Margherita <b>In</b> Viale Nazario Sauro quindi 3°DX
<b>LUSSEMBURGO</b>	<b>via</b>	Da via Francia a strada a fondo chiuso Rondò Salv.-Leccia-Scopaia a DX (Via Collinaia) 2°DX poi 1°SN





<b>LUTHER KING MARTIN</b>	via	Da via di Popogna Dai cimiteri della Misericordia (sull'Aurelia) <b>In</b> direzione Ardenza al Semaforo la Rosa a SN (Via Machiavelli) <b>avanti In fondo</b> DX e SN
<b>LUTERO</b>	MARTIN via	Da via delle Sorgenti Dall'incrocio semaforico del Viale Carducci con l'Aurelia <b>entrare In</b> Viale Ippolito Nievo 3° DX (Via delle Sorgenti) <b>dopo</b> il semaforo 2° SN ( <b>di fianco alla Chiesa</b> )
<b>LUZZATTI</b>	LUIGI via	Da via Firenze Dalla Località Fiorentina <b>entrare In</b> Via Firenze <b>dopo</b> 1°semaforo <b>avanti 150 mt.</b> 1° DX ( dopo la Piazza Saragat )

**M** Ven.Arc. Misericordia di Livorno

**M**



**MACCHIE DELLE** via



Da via della Padula a via dell' Oliveta  
Rondò Salviano-Leccia-Scopaia 3° Uscita ( Via di Salviano )  
**nettamente in fondo** 40 mt. prima dell'EX Pass.Livello FF-SS a DX  
**Attenzione in via della Padula mantenere sempre la DX**  
**In Via Padula avanti 1 Km a SN lungo il perimetro delle Carceri**

**MACHIARELLI NICCOL** via

Da via dei Pensieri a via di Popogna  
Dai Cimiteri della Misericordia (sull'Aurelia) **In** direzione Ardenza al Semaforo della " Rosa " a DX e SN - **Attenzione:**↓↓↓↓↓  
a SN la via **prosegue** oltre il Rondò **nella 2°SN** fino a Via Popogna dal semaforo dell'Aurelia DX 84/2 e 21/1-SN 86/128 e 31/75



**Attenzione:** il civico 71 A è in V.Lambruschini a metà a SN

**Attenzione :** il civico N° 86 è sotto il Cavalca-via

**I numeri civici da 130 a 152 e 77 a 85 sono oltre Rondò 2°SN**

**MACINE** SCALI DELLE

Da via Santa Vigilia a via Lamarmora - **Strada divisa In Due -**  
1°)Da Via Cinta Esterna entrare **In** P.zza San Marco a DX poi 1°DX Via Lamarmora **In fondo** a SN -**Attenzione:**a Metà S.Unico Opp.  
2°)Da Via Cinta Esterna **In** Piazza S.Marco a DX poi **subito** 1°DX (Via Lamarmora) poi 1°SN (Via Torretta) **In fondo** (V.Bassa) a DX (Scali San Lorenzo ) **avanti** piazzetta (V.S.Vigilia)- d'angolo a SN



1)- da Via Lamarmora a SN solo il N° 8

2)- da Via Santa Vigilia i N° da 1 a 6 - tutti sul lato DX-

**MADDALENA** DELLA via

Da piazza SS. Pietro e Paolo a piazza Giovine Italia  
Da Piazza San Pietro e Paolo in angolo alla destra della Chiesa inizio Via Maddalena fino **alla** Piazza Giovine Italia - **Attenzione**  
**Primo e ultimo** tratto doppio senso circolazione-in **mezzo** S.Unico

**MADONNA** DELLA via

Da via Grande a via Borra  
- **Strada divisa In Due Sensi unici più una zona pedonale-**  
1°)P.zza Grande **In** Via Grande (direz.P.Repubblica) 1°SN pedonale  
2°) Piazza Repubblica **In** V.le Avvalorati 2°DX **attraversare Ponte**  
3°)Piazza Municipio verso rione la Venezia 2°DX (Via Borra) 4°DX





1)- da Via Grande 2 / 38 e 1 / 59 - Zona pedonale



2)- da Viale Avvalorati a DX 40 / 60 ( solo pari )- S. Unico

3)-da Via Borra 4°DX subito a DX 76 / 70 e 99 / 67 -





<b>MADONNINA DI COTETO</b>		Da via del Gelsomino a via Toscana Dall'incrocio semaforico di Via Mameli con l'Aurelia entrare nel rione Coteto – <b>Nel Rondò all' inizio di Via Toscana – è il breve tratto dietro all' edicola a SN</b>
<b>MAESTRALE</b>	<b>DEL via</b>	Da via della Padula a via dell' Uliveta <b>- Strada con Due ingressi molto distanti -</b> 1°) Rondò Salviano-Leccia-Scopaia 3° Uscita (Via di Salviano ) <b>nettamente in fondo 40 mt. prima dell'EX Pass.Livello FF-SS a DX</b> <b>Attenzione in via della Padula mantenere sempre la DX</b> In Via Padula <b>avanti 1 Km a DX avanti 2° DX</b> 2°) Rondò Salviano Leccia Scopaia 3° Uscita (Via di Salviano ) 1° DX ( Via Valle Benedetta ) poi 1° SN ( oltre il Ponticello ) ( Via dell' Uliveta ) <b>avanti</b> quindi 2° SN
		<b>da V.della Padula 2/ 32 e 1/ 31 - da V.Uliveta 32/ 2 e 31/ 1</b>
<b>MAESTRI DEL LAVORO</b>	<b>DEL via</b>	Da viale Cassa di Risparmio a viale Goffredo Mameli Da piazza Attias entrare In Via Marradi 2° SN ( Via Calzabigi ) 4° DX ( Cassa dei Risparmi ) poi <b>avanti fino al semaforo</b>
<b>MAFFI</b>	<b>ALFREDO via</b>	Da viale Giosuè Carducci a via Tripoli Dall' impianto semaforico dell'Aurelia con il Viale Carducci ( In direzione Stazione FF-SS ) <b>dopo il semaforo 130 mt.</b> 1° DX ( nella corsia di DX )
<b>MAGAGNINI FERDINAN.</b>	<b>via</b>	Da piazza del Cisternone a via Sant' Andrea Al termine della Via De Larderel ( direzione Viale Carducci ) <b>al semaforo ( prima del Cisternone ) a SN - Senso Unico -</b>
<b>MAGENTA</b>	<b>via</b>	Da via Ernesto Rossi a piazza della Vittoria Da Piazza Cavour ( lato Sud ) <b>entrare In</b> Via Ernesto Rossi ( dopo 150 mt. ) 3° DX <b>fino</b> a Piazza della Vittoria
<b>MAGGI</b>	<b>via</b>	Da piazza Cavour a via Guglielmo Oberdan <b>- Strada divisa in Due</b> 1°) Dalla piazza Cavour <b>entrare In</b> Via Ernesto Rossi 1° SN ( Via Mayer ) quindi 2° SN e DX 2°) Dalla piazza Cavour <b>entrare In</b> Via Ernesto Rossi dopo 150 mt. a DX ( Via Magenta ) a SN ( Corso Amedeo ) poi 3° SN ( Via Oberdan ) quindi 1° SN
		<b>Da P.zzaCavour 2/60 e 1/39 – da V.Oberdan 142/62 e 113/41</b>
<b>MAGGINI</b>	<b>DON via</b>	Da via della Padula Rondò Salviano-Leccia-Scopaia 3° Uscita ( Via di Salviano ) <b>nettamente in fondo 40 mt. prima dell'EX Pass.Livello FF-SS a DX</b> <b>Attenzione in via della Padula mantenere sempre la DX</b> In Via Padula <b>avanti dopo 1 Km a DX avanti ancora a DX</b>
<b>MAGNOZZI</b>	<b>MARIO via</b>	Da via Marco Mastacchi a strada a fondo chiuso Da Piazza San Marco In Via Marco Mastacchi <b>subito</b> 1° DX - Strada a “ J ” con parco in fondo - - Strada Chiusa -



<b>MAGRI</b>	NICOLA via	<p>Da via Provinciale Pisana a via delle Sorgenti</p> <p><b>Emergenza 1:</b> Via Prov. Pisana <b>dopo</b> il Passaggio a Livello 1°DX fino Via Sorgenti - <b>Attenzione : Senso Unico Opposto</b></p> <p><b>Emergenza 2:</b> da Via delle Sorgenti <b>dopo</b> il Passaggio a Livello FF-SS subito 1° DX - <b>Senso Unico Opposto per 70 mt. -</b></p> <p><b>Ordinari :</b> Dal Cavalca-Ferrovia della Stazione FF-SS al Rondò di Campo di Marte 3°Uscita <b>In</b> Via Artigianato 2°SN (Via Nicolodi) mantenere la DX ( Via Leopardi ) poi 1° SN ( Via Gozzano ) 1°DX ( Via Nicolodi ) in fondo quindi a DX e SN</p> <p><b>Oppure :</b> Via Provinciale Pisana <b>dopo</b> il Passaggio Livello FF-SS 2° DX ( Via Fonte di Stefano ) poi a DX ( Via Russo ) <b>avanti</b> (dopo due curve) <b>in</b> Via Leopardi poi 1°DX (Via Gozzano) ancora a DX ( Via Nicolodi ) in fondo a DX e SN</p> <p><b>V.Magri Civici misti:Da Via Nicolodi a DX 13/ 1-SN 35 /123</b></p>
<b>MAGRIGNANO</b>	DI via	<p>Da via di Salviano a strada a fondo chiuso</p> <p>Rondò Salviano-Leccia-Scopaia 3°Uscita (Via di Salviano ) 3°DX</p>
<b>MAINARDI</b>	ATHOS via	<p>Da via Tiberio Scali a strada a fondo chiuso</p> <p>Dall' impianto semaforico dell'Aurelia con il Viale Carducci (in direzione Stazione FF-SS) <b>dopo</b> semaforo 1°SN (Via del Vigna ) poi 1°DX (Via Tiberio Scali) quindi 1°SN - Strada a fondo chiuso</p>
<b>MALENCHINI VINCENZ. Via</b>		<p>Da Scali Manzoni a via San Carlo</p> <p>Da Piazza San Pietro e Paolo entrare d'angolo <b>In</b> Via Maddalena poi 3° SN e 1° DX</p>
		<p><b>da Via Maddalena a SN 29/ 1 e 28/ 2 a DX 31/ 37 e solo 30</b></p> <p><b>Oppure :</b> Dal Rondò di Piazza Giovane Italia entrare nella piazza poi d'angolo a SN <b>In</b> Via della Maddalena poi 1°DX e SN</p> <p><b>da Via Maddalena a DX 29/ 1 e 28/ 2 a SN 31/ 37 e solo 30</b></p>
<b>MALTA</b>	via	<p>Da piazza Giuseppe Emanuele Modigliani a via Sant' Jacopo Acquaviva V.le Italia (davanti all'ingresso Principale Bagni Pancaldi) <b>In</b> Piazza Modigliani poi <b>strada centrale In avanti fino</b> a S.Jacopo Aquaviva</p>
<b>MALVA</b>	DELLA via	<p>Da via della Porcigliana a strada a fondo chiuso</p> <p>Dalla Chiesa dell'Apparizione (aggirarla) <b>entrare In</b> Via di Montenero avanti <b>prima</b> di Piazza delle Carrozze (davanti al Cimitero ) a SN (V.del Castellaccio) quindi 3°SN- <b>Attenzione strada nella curva</b></p>
<b>MAMELI</b>	GOFFREDO via	<p>Da piazza Giacomo Matteotti a viale Petrarca <b>Strada divisa in Due</b></p> <p><b>1)</b> Dall' Attias <b>in</b> Via Marradi <b>al termine</b> "Località Palazzi Rossi" quindi al semaforo a DX e SN- (a SN ultimo tratto S.Unico opposto)</p> <p><b>2)</b> Via Calzabigi 4° DX ( Via Cassa Risparmi) <b>avanti oltre la metà strada diventa</b> Via dei Maestri del Lavoro quindi al semaforo con l' Aurelia 1°DX (S. Unico fino al semaforo V.Redi)</p> <p><b>1) da Via Marradi a DX 48 / 2 e 49 / 1</b></p> <p> <b>1) da Via Marradi a SN 50 / 104 e 51 / 125-Via Redi</b></p> <p><b>2) da incrocio semaforo Aurelia / Via Mameli</b></p> <p><b>direzione → Via Redi 118 / 106 e 161 / 129</b></p>
<b>MANASSE</b>	ERNESTO via	<p>Da via San Gaetano a via del Fagiano</p> <p>Da piazza Attias entrare <b>In</b> Via Marradi 2°SN ( Via Calzabigi ) 3°SN (Viale Marconi) poi 3° DX (Via del Fagiano) quindi 1° DX</p>



<b>MANCINI</b>	<b>LUIGI</b>	<b>via</b>	Da via Lepanto a via Natale Betti V.le Italia ( <b>dav.Ingr.Accad.Navale</b> ) entrare In V.Lepanto poi 1°DX
<b>MANDORLO</b>	<b>DEL</b>	<b>via</b>	Da via Paolo Lilla a via dell' Arena Alfieri <b>Emergenza</b> : Al semaforo del Cisternone entrare In Via Galileo Galilei <b>subito</b> 1°DX (Via Terreni) 3°SN (Via Paolo Lilla) <b>1°SN</b> <b>Ordinari</b> : Al semaforo del Cisternone entrare In Via Galileo Galilei <b>subito</b> 1° DX ( Via Terreni ) 3° SN ( Via Paolo Lilla ) 2°SN ( Via Emilio Zola ) poi 1°SN ( Viale Alfieri ) quindi 1° SN
<b>MANGINI</b>	<b>ANTONIO</b>	<b>via</b>	Da via Giovanni Marradi a piazza Giacomo Matteotti Dall' Attias in Via Marradi (direzione Palazzi Rossi) quindi 4°DX
<b>MANIN</b>	<b>PIAZZA</b>		Da Scali Manzoni a strada a fondo chiuso Dal Rondò della Piazza Giovane Italia In direzione Monumento 4 Mori 1° DX lungo il Fosso Reale (lato Sud) – è la piazza a DX – Causa <b>circolazione a rotazione</b> prendere il 2° ingresso nella piazza
			
<b>MANNOCCI</b>	<b>FERRETTI</b>	<b>via</b>	Da via Fratelli Del Conte a strada a fondo chiuso Antignano:Piazza.Bartolommei a SN (V.Fr.del Conte) quindi 1°DX
<b>MANZONI</b>	<b>SCALI</b>		Da via dell' Indipendenza a Scali Adriano Novi Lena Dal Rondò della Piazza Giovane Italia In direzione Monumento 4 Mori 1° DX lungo il Fosso Reale (lato Sud) – Si congiunge con P.zza Cavour
<b>MARCH</b>	<b>GIOVANNI</b>	<b>via</b>	Da via dell' Artigianato a Variante Aurelia Dal Cavalca-Ferrovia della Stazione FF-SS al Rondò di Campo di Marte 3° Uscita ( Via Artigianato ) quindi 1° DX - Strada.Chiusa
<b>MARCHE</b>		<b>via</b>	Da via Antonio Meucci Dall'incrocio semaforico di Via Mameli con l'Aurelia entrare nel rione Coteto <b>nel</b> Rondò (inizio di Via Toscana ) 1° Uscita a DX
<b>MARCHI</b>	<b>GIOVANNI</b>	<b>via</b>	Da via Emilio Zola a via Giuseppe Cesare Abba Da piazza Garibaldi In Via Garibaldi <b>dopo</b> il semaforo 2° DX ( Via Guarducci ) poi 2° DX ( Via Emilio Zola ) quindi 2° DX
<b>MARCHIANI</b>	<b>IRMA</b>	<b>via</b>	Da via Achille Valenti Dalla Località Fiorentina <b>entrare</b> In Via Provinciale Pisana (direzione pass. Livello FF-SS) a metà <b>dopo</b> il semaforo 2° SN (Via La Pira) poi 2° SN (Via Fratelli Cervi) quindi <b>subito</b> 1° DX
<b>MARCO</b>	<b>SAN</b>	<b>via</b>	Da piazza dei Domenicani a piazza dei Legnami Dalla piazza del Municipio a DX <b>entrare</b> In Via del Porticciolo (fra il Comune e la Camera di Commercio) poi 2° DX ( Via Borra ) quindi dalla piazza dei Domenicani a Piazza dei Legnami
<b>MARCONI</b>	<b>GUGLIELMO</b>	<b>via</b>	Da via Antonio Gramsci a via Calzabigi Da piazza Attias entrare In Via Marradi 2°SN ( Via Calzabigi ) quindi 3° SN fino al semaforo della Via Gramsci
<b>MARE</b>	<b>DEL</b>	<b>via</b>	Da viale Italia a piazza Alfredo Sforzini Ardenza: In Piazza Sforzini (In direzione Mare) <b>fino</b> al Viale Italia  <b>daP.zza Sforzini al V.leItalia(Ardenza-mare) 2/ 108 e 1/ 121</b>
<b>MARGHERITE</b>	<b>DELLE</b>	<b>via</b>	Da via dell' Ardenza a via Luigi Settembrini Dai cimiteri della Misericordia (sull'Aurelia) In direzione Ardenza ( Via Ardenza ) 2°SN - dirimpetto al distributore Benzina <b>Attenzione</b> :Prosegue oltre fino al lato Magazz. Coop.V.Settembrini
<b>MARINARI</b>	<b>FORTUNATO</b>		Da via del Giglio a Piazza Cavallotti Trattasi di Largo interno- <b>Attenzione</b> due ingressi comunicanti Da Piazza Grande In Via Grande (direzione Piazza Repubblica) 1° DX (Via del Giglio) quindi dopo 60 mt. ingresso a DX 



<b>MARINO</b>	<b>SAN via</b>	Da via della Città del Vaticano a via Spagna Rondò Salviano Leccia Scopaia a DX (Via di Collinaia) poi 5° DX (Via Spagna) quindi <b>avanti dopo 350 mt.</b> diventa Via San.Marino  <b>Attenzione:</b> i Palazzi lungo la strada <b>non</b> hanno ingressi – Essi sono sul retro della strada - Vi si accede dagli interni di ogni “Corte”
<b>MARMI</b>	<b>DEI PIAZZALE</b>	Da Varco Porto Marittimo a Calata Sgarallino <b>Emergenza:</b> Dal monumento 4 Mori oltrepassare il Ponte Trinità al termine <b>DARE LA PRECEDENZA al senso contrario</b> tagliare subito a SN Ingresso Varco Sgarallino ( Stazione Marittima ) dopo l'ingresso al Rondò proseguire a <b>SN</b> verso ponte girevole
<b>MARRADI</b>	<b>GIOVANNI via</b>	Da via Ricasoli a viale Goffredo Mameli Dall' Attias al Viale della Libertà (fino al semaforo “Palazzi Rossi”)
<b>MARROCCONE</b>	<b>DEL via</b>	<b>Strada chiamata dagli abitanti extra stradario: Via del Littorale</b> Trattasi della traversa a fondo chiuso di Via del Littorale <b>sotto il ponte ferrovia</b> - dopo la fine del campeggio e <b>prima</b> dell'inizio del “Romito” – <b>proseguire dopo il Castell' Boccale avanti 100 mt.</b> a SN ( svincolo inversione-marcia ) quindi tornare indietro <b>All' interno sotto il Cavalca-ferrovia i numeri civici dal 319 al 325 di Via del Littorale</b> 
<b>MARTELLINI</b>	<b>via</b>	Da via Provinciale Pisana a via Marco Mastacchi Dalla Località “Fiorentina” In Via Provinciale Pisana 2°SN–S.Unico
<b>MARTIGLI</b>	<b>WALTER via</b>	Da via D' Alesio a via Levi - <b>Zona Pedonale</b> - <b>Nella Piazza Mazzini</b> nel marciapiede dell'edificio <b>Ex</b> Direzione Navale Cantiere ( il marciapiede si chiama Via D'Alesio ) procedere in direzione Rondò 2° DX – Strada pedonabile -
<b>MARTIN</b>	<b>LUTERO via</b>	Da via delle Sorgenti Dall'incrocio semaforico del Viale Carducci con l'Aurelia <b>entrare In</b> Viale Ippolito Nievo 3° DX ( Via delle Sorgenti ) avanti <b>dopo</b> semaforo 2° SN ( <b>di fianco alla Chiesa</b> )
<b>MARTIN LUTHER</b>	<b>KING via</b>	Da via di Popogna Dai cimiteri della Misericordia (sull'Aurelia) <b>In</b> direzione Ardenza al Semaforo della Rosa SN (V.Machiavelli) <b>In fondo</b> alla Via a DX
<b>MARTINI</b>	<b>PIETRO via</b>	Da via Giuseppe Bandi a via Giovanni Guarducci Da piazza Garibaldi <b>In</b> Via Garibaldi <b>dopo</b> semaforo 2° DX ( Via Guarducci ) poi 1° DX
<b>MARTINO</b>	<b>SAN via</b>	Da via Uberto Mondolfi a strada a fondo chiuso Ardenza:Da Piazza Sforzini <b>In</b> Via Mondolfi 1°SN <b>prima del ponte</b>
<b>MARTIRI</b>	<b>CEFALONIA CORFU V</b>	Dalla Rotonda di Ardenza <b>entrare In</b> Viale Antignano 3°SN ( Piazza Borrani ) quindi <b>adiacente</b> alla Piazza sulla DX
<b>MARTORELLI RENATO</b>	<b>via</b>	Da via Costanzo Ebat a viale Montebello Piazza Matteotti ( angolo Grattacielo ) <b>In</b> Viale Montebello poi 2° SN ( Via Ebat ) quindi 1° SN
<b>MARZOCCHINI</b>	<b>V. EZIO via</b>	Da viale Ugo Foscolo a strada a fondo chiuso Al termine del Viale Carducci al Rondò della Stazione 3° Uscita (Via Donnini) quindi 2°DX ed anche a SN (A SN strada chiusa)  <b>Da Via Donnini a SN 16 / 24 e 15 / 23 a DX 14 / 2 e 13 / 1</b>



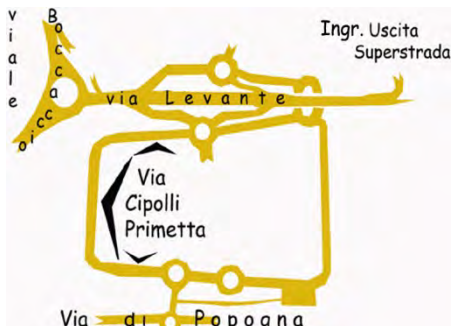
**MARZOCCO**

DEL via



Da via delle Cateratte a via Pisa

Dal monumento 4 Mori oltrepassare il Ponte Trinità **entrare In** Via della Cinta Esterna 3°SN (Via delle Cateratte) **dopo** 500mt a SN ed ancora a SN (V.Donegani-direzione porto) **entrare nel lato DX dello spartitraffico dopo 250 mt. prosegue a DX sotto il ponte**
**Oppure:**Semaforo di V.Cinta Esterna a SN (Via Salvatore Orlando) alla fine del cavalcavia 1°SN (Via Paleocapa) in fondo a SN e a DX **da Via G. Donegani a DX ( direzione ponte ) 2 / 42 e 5 da Via Paleocapa a SN ( direzione ponte ) 13 / 7 e 42**
**Attenzione :** il N° 15 è interno vicino al 13

**Attenzione :** la strada Via del Marzocco **prosegue** oltrepassando il ponte (in direzione Varco Valessini) quindi 1°DX. **da Via Paleocapa a DX ( direzione Varco Valesini ) dopo il ponticello 1° DX i civici da 46 a 80 in rotazione**
**MARUCCI CIPOLLI-PRIMETTA**

Da via Nilde Jotti **Seguire le indicazioni per l'anno→2 0 1 6**
**Emergenza:** Barriera Roma **avanti in**V.dell' Ardenza quindi 1°SN

**ATTENZIONE :** primi 250 mt. in **Senso Unico Opposto**

poi nel 1°Rondò (prima del cavalcavia-superstrada) 4°Uscita (**verso** Centro Commerciale) prosegue dopo il successivo Rondò nella 2°Uscita aggirando il centro Commerciale fino al Rondò suc **Ordinari: (-ANNO 2016-)** Via di Levante **entrare** 1°DX (Via Gelati) Commerciale al **primo** Rondò 3°Uscita (Via Beccaria) al **secondo** Rondò a DX (Via Gamerra) al **terzo** Rondò **avanti dritto** (Via Jotti) al **quarto** Rondò **è** la strada **avanti dritto** -Aggira il centro Comm.

**MASACCIO**

via

Da viale Nazario Sauro a via Montebello

V.le Italia a Barr.Margherita **entrare In** V.le Naz. Sauro quindi 7°DX

**MASCAGNI**

PIAZZALE

Dal Viale Italia - **Attuale Terrazza Mascagni** (Con Gazebo) fra gli stabilimenti balneari Trotta e i Bagni Pancaldi - Spiazzo verso mare

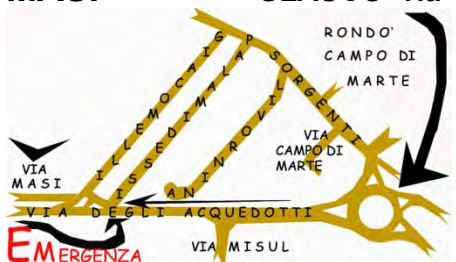
**MASERA TOMMAS. LARGO**

Da viale Don Bosco

Viale Risorgimento **Rondò davanti** alla Chiesa dei Salesiani

**MASI**

GLAUCO via



Da via degli Acquadotti a via dei Condotti Vecchi

**Emergenza :**Dopo il Cavalca-Ferrovia della Stazione **al termine della discesa a SN è la strada sotto il Cavalcavia fino al Parcheggio auto della Stazione FF-SS**
**Ordinari :**Dopo il Cavalca-Ferrovia della Stazione **avanti** fino al Rondò di Campo di Marte **tornare indietro** - prima del ponte a DX **subito a SN è la strada sotto il cavalcavia fino al Parcheggio auto della Stazione FF-SS**
**MASINI**

GALLIANO via

Da via Marco Mastacchi a strada fondo chiuso

Da piazza S.Marco **entrare In** Via Marco Mastacchi quindi 3° SN

**MASSAUA**

via

Dalla Località Fiorentina **entrare In** Via Firenze al 3° semaforo a SN ( Ponte Genova ) al termine a DX ancora a DX ( Via Leonardo da Vinci ) poi **oltrepassare** il Cavalcavia della FI-PI-LI **In** direzione Ponte Girevole del Calambrone-**traversa**
**MASTACCHI**

MARCO via

Da piazza Enrico Bartelloni a via Provinciale Pisana

Piazza Bartelloni ( San Marco ) **fino** a Via Provinciale Pisana



**Attenzione :** la strada **PROSEGUE** oltre la via Firenze (Aurelia)

**dalla piazza San Marco a Via Firenze 2 / 206 e 1 / 227**
**da V.Firenze verso V.Provinciale Pisana 208 / 292 e 229 / 319**




<b>MATERASSAI</b>	<b>DEI</b> via	Da via degli Scarpellini a strada a fondo chiuso Dalla Località Fiorentina <b>entrare In</b> Via Firenze al 4° semaforo a DX ( Via Nord ) poi a SN (Via Provinciale Pisana) quindi 2° DX ( Via degli Scarpellini ) quindi 2° DX
<b>MATI</b>	<b>TOMMASO</b> via	Da via Ottaviano Targioni Tozzetti a via Lorenzo Gori Da piazza Attias entrare <b>In</b> Via Marradi 4° DX ( Via Maggini ) poi 3° DX ( Via Tozzetti ) quindi 1° DX
<b>MATTEI</b>	<b>ENRICO</b> via	Da via delle Cateratte Dal monumento 4 Mori oltrepassare il Ponte Trinità entrare <b>In</b> Via della Cinta Esterna 3° SN ( Via delle Cateratte ) poi 3° SN ( <b>dopo EX</b> passaggio a livello) <b>entrare</b> sulla strada principale a DX- <b>direzione Pisa</b> – avanti fino al Rondò distributore AGIP
<b>MATTEO</b>	<b>SAN</b> via	Da via delle Sorgenti a via Provinciale Pisana Dalla Località Fiorentina <b>entrare In</b> Via Provinciale Pisana <b>dopo 50 mt.</b> 1° DX - Senso Unico -
<b>MATTEOTTI GIAC. PIAZZA</b>		Da via Roma a viale Montebello Dal semaforo della Località Palazzi Rossi <b>entrare In</b> Viale Mameli (in direzione Mare) quindi piazza in fondo ( <b>dov'è il Grattacielo</b> ) <b>Fra le vie:</b> V.Mameli - V.Montebello -Borgo Cappuccini -V.Roma
		<p><i>Chiamata dai livornesi impropriamente Piazza Roma perché collocata fra due vie con lo stesso nome :</i></p> <p><b>La Via Roma ( a Nord ) Lato Attias</b>  <b>La Via Roma ( a Sud ) Lato Cimiteri della Misericordia</b></p> <p><i>Piazza Matteotti già piazza della Maremma chiamata piazza Roma</i></p>
<b>MAYER</b>	<b>ENRICO</b> via	Da via Maggi a Corso Amedeo Da Piazza Attias <b>prima di Corso Amedeo</b> a SN fino Via Maggi <div style="text-align: center;"> </div> <b>da Piazza Attias a Via Ern. Rossi 102 / 16 e 89 / 27</b> <b>da Via Ernesto Rossi a Via Maggi 14 / 2 e 23 / 1</b>
<b>MAZENTA</b>	<b>G. AMBROG.</b> via	Da via Sant' Agostino a via Luigi Del Moro <b>Emergenza:</b> Viale Italia ( davanti Bagni Pancaldi <b>In</b> direzione Accademia Nav.) dopo la piazza Modigliani 1° SN ( sull'altra corsia ) Via Del Moro ( Senso Unico Opposto) quindi 1° DX <b>Ord:</b> Dal Viale Italia <b>In</b> Piazza Modigliani (davanti Bagni Pancaldi) Strada Centrale ( Via Malta ) poi 1° DX ( Via dell'Eremo ) avanti nello spiazzo a DX quindi 3° SN - Strada stretta -
<b>MAZZACCHERINI</b>	<b>FRANCO</b>	Da Piazza Gambogi a via Romiti Rondò Salviano-Leccia-Scopaia 3°Uscita ( Via di Salviano ) poi 4° DX <b>davanti alla Via Costanza</b> ( Via Renucci ) <b>avanti</b> al primo Rondò 2° Uscita dopo 130 mt. <b>è la strada a DX</b>
<b>MAZZINI GIUSEPPE CORSO</b>		Da piazza Attias a piazza Mazzini Da Piazza Mazzini a Piazza Attias ( <b>Attenzione</b> : da Piazza Mazzini a Borgo Cappuccini doppia circolazione poi Senso Unico)








<b>MAZZINI GIUSEPPE PIAZZA</b>	Da Corso Giuseppe Mazzini a Scali Adriano Novi Lena Fra Scali Novi Lena la Piazza Luigi Orlando e Corso Mazzini						
	<p><b>ATTENZIONE</b> INGRESSO nella metà della piazza lungo la strada di scorrimento vi è il collegamento con la zona riservata ai residenti</p> <table border="1"> <tr> <td>nella corsia riservata ai residenti a SN</td> <td>38 / 1</td> </tr> <tr> <td>nella corsia riservata ai residenti a DX</td> <td>39 / 70</td> </tr> <tr> <td>dal Rondò della piazza verso Corso Mazzini</td> <td>85 / 71</td> </tr> </table>	nella corsia riservata ai residenti a SN	38 / 1	nella corsia riservata ai residenti a DX	39 / 70	dal Rondò della piazza verso Corso Mazzini	85 / 71
nella corsia riservata ai residenti a SN	38 / 1						
nella corsia riservata ai residenti a DX	39 / 70						
dal Rondò della piazza verso Corso Mazzini	85 / 71						
<b>MAZZONI GAETANO via</b>	Da via del Vigna a via Tiberio Scali Dall'impianto semaforico dell'Aurelia con il Viale Carducci ( in direzione Stazione FF-SS) <b>dopo 130 mt. nella Corsia di SN</b> 1° SN ( Via del Vigna ) quindi 1° DX						
<b>MEDAGLIE D'ORO RESISTENZA via</b>	<p>Da via Accademia Labronica a via Ilario Zambelli - <b>ATTENZIONE : Strada divisa in Due con Tre accessi -</b> 1) Dal semaforo della Località Palazzi Rossi <b>entrare In</b> Viale della Libertà 3° SN ( Via Sabatino Lopez ) quindi 1° SN 2 - 3 ) Dal semaforo della Località Palazzi Rossi <b>entrare In</b> Viale della Libertà 3° SN ( Via Sabatino Lopez ) 2° DX (Via Guerrazzi) poi 1° DX (Via Kossuth ) quindi a DX e SN</p> <p> 1) da Via Sabatino Lopez a SN 6 B / 2 e 5 / 1 2-3 ) da Via Kossuth a DX 14/ 6C e 13/ 5A a SN 16/ 28-19/ 27</p>						
<b>MEI DON ALDO via</b>	Da via Firenze a strada a fondo chiuso Dalla Località Fiorentina <b>entrare In</b> Via Firenze al 2° semaforo a DX (verso i Cimiteri dei Lupi) <b>prosegue poi</b> a DX lungo le Mura						
<b>MELORIA DELLA via</b>	<p>Da via della Salute a via Antonio Francesco Pigafetta Antignano : Piazza Bartolommei <b>In</b> Via del Littorale 5° DX ( Via Gorgona ) poi 1° DX e SN</p> <table border="1"> <tr> <td>da Via Gorgona a DX</td> <td>11 / 1 e 12 / 2</td> </tr> <tr> <td>da Via Gorgona a SN</td> <td>21 / 83 e 14 / 82</td> </tr> </table>	da Via Gorgona a DX	11 / 1 e 12 / 2	da Via Gorgona a SN	21 / 83 e 14 / 82		
da Via Gorgona a DX	11 / 1 e 12 / 2						
da Via Gorgona a SN	21 / 83 e 14 / 82						
<b>MENASCI GUIDO via</b>	Da piazza Damiano Chiesa a via Angiolo Badaloni Da Osp.Civile a SN (V.le Alfieri) poi 2°DX (V.Badaloni) quindi 1°DX						
<b>MENICHETTI GIAMP. via</b>	<p>Da via Astolfo Lunardi a via Vittorio Emanuele Orlando <b>Emergenza:</b> Dalla Località Fiorentina <b>entrare In</b> Via Prov. Pisana al semaforo DX ( Via Lunardi ) quindi 1° SN - S.Unico Opposto <b>Ordinari:</b> Dalla Località Fiorentina <b>entrare In</b> Via Prov. Pisana al semaforo a DX ( Via Lunardi ) poi 2° SN ( Via Pigli ) 1° SN ( Via Vittorio Emanuele Orlando ) quindi a SN - Senso Unico -</p>						
<b>MENOTTI CIRO via</b>	<p>Da via Fratelli Bandiera a via Niccolò Stenone Dalla Località Fiorentina <b>entrare In</b> Via Firenze al 2° semaforo a SN (Via Fabio Filzi) poi 4°SN ( Via Poerio ) <b>dopo 100 mt.</b> 1°DX <b>in fondo</b> a SN - Senso Unico -</p>						
<b>MENTANA via</b>	<p>Da via De Larderel a Corso Amedeo Da Piazza della Repubblica <b>In</b> direzione Via De Larderel quindi 1° DX - Senso Unico -</p>						








<b>MERCATINO</b>	<b>DEL</b>	<b>piazza</b>	Da via della Cinta Esterna a piazza del Portuale <b>Attenzione:</b> Unico accesso veicolare da Via della Cinta Esterna Dal monumento 4 Mori oltrepassare il Ponte Trinità entrare In Via della Cinta Esterna <b>dopo</b> il distributore Benzina ( all'angolo con le Mura Medicee nell'altra corsia) 1°SN – <b>Dare Precedenza</b>
<b>MERCATO</b>	<b>ORTOFRUT</b>	<b>via</b>	Da piazza Barriera Garibaldi a viale Ippolito Nievo Dall'incrocio semaforico della Località Fiorentina <b>entrare In</b> Viale Ippolito Nievo ( direzione Viale Carducci ) quindi 2° DX
<b>MERIDIANA</b>	<b>DELLA</b>	<b>via</b>	Da viale Giosuè Carducci Dalla Località Cisternone entrare <b>In</b> Viale Carducci ( dopo il Parco Pertini ) 1° DX ( <b>Ingresso / uscita - Ospedale Civile</b> )
<b>MERLI</b>	<b>GIANFRANCO</b>	<b>via</b>	Da via della Valle Benedetta a strada a fondo chiuso Dal Rondò dei VV-FF. del Viale Boccaccio entrare <b>In</b> via di Levante ( direzione innesto Super-Strada ) al 2° Rondò Salviano-Leccia-Scopaia 3°Uscita - (Via di Salviano) poi 1° DX ( Via della Valle Benedetta ) quindi <b>dopo 310 mt.</b> 1°DX - Strada Chiusa -
			
<b>METALLO</b>	<b>DEL</b>	<b>via</b>	Da piazza Giovine Italia a via Vincenzo Malenchini <b>Emergenza :</b> Dal Rondò di Piazza Giovane Italia entrare nella piazza d'angolo in fondo dopo il parcheggio entrare controsenso a DX quindi in fondo a SN - Senso Unico - <b>Ordinari : Piazza Mazzini:</b> Entrare nella corsia centrale a metà della piazza ( accesso riservato agli abitanti ) a SN poi <b>avanti dritti - uscire dalla piazza ed entrare in avanti</b> in Via Cavalletti (direzione Borgo Cappuccini ) poi a SN entrare in Piazza Giovane Italia carreggiata EST dopo il parcheggio a DX quindi SN
<b>MEUCCI</b>	<b>ANTONIO</b>	<b>via</b>	Da viale Petrarca a via Toscana Dall'incrocio semaforico di Via Mameli con l'Aurelia <b>è</b> la strada che conduce al Rondò di Via Toscana ( nel rione Coteto )
<b>MEYER</b>	<b>CARLO</b>	<b>via</b>	Da viale Italia a via Forte Cavalleggeri Viale Italia ( <b>davanti alla Terrazza Mascagni</b> ) a SN ( Via Forte dei Cavalleggeri ) quindi 1°SN – Senso Unico -
<b>MICALI</b>		<b>via</b>	Da via Pietro Paoli a viale Guglielmo Marconi Al termine di Corso Amedeo al semaforo a DX ( Via Gramsci ) poi 2° DX <b>entrare In</b> Viale Marconi quindi 1°DX (Senso Unico)
<b>MICHEL</b>	<b>ERSILIO</b>	<b>via</b>	Da via Feliks Bikonacki a via Luigi Settembrini Dai cimiteri della Misericordia (sull'Aurelia) <b>In</b> direzione Ardenza al Semaforo della Rosa a SN ( Via Machiavelli ) al Rondò a DX ( Via Settembrini ) quindi <b>subito</b> 1° a DX - Accanto all'edicola
<b>MICHELANGELO</b>		<b>via</b>	Da via Pisa a strada a fondo chiuso - <b>INTERNO VARCO VALESSINI</b> Dal monumento 4 Mori oltrepassare il Ponte Trinità entrare <b>In</b> Via Cinta Esterna al Semaforo a SN (V.Salv.Orlando) dopo il Ponte a SN (Via Paleocapa ) poi a DX ( Via Marzocco ) <b>all' interno</b> Varco Valessini <b>avanti</b> in Via Pisa (prosegue <b>dopo 400 mt.</b> ) a SN quindi al termine- <b>è la strada centrale con binari ferroviari a SN</b>







<b>MICHELI GUGLIELMO</b> via	Da Borgo Sant' Jacopo a Corso Giuseppe Mazzini- <b>Str.con due ingressi Strada molto stretta – Accesso max solo ai furgoni</b>
	<p>1) <b>Attenzione</b> : Piazza Mazzini entrare <b>In Corso Mazzini 1°DX-</b> Numeri civici da <b>1 / 63 e 2 / 36</b></p> <p>2) Da piazza Mazzini ( <b>d'angolo – prima di entrare in Corso Mazzini</b> ) a DX <b>In</b> Borgo S. Jacopo quindi <b>1° SN</b></p> <p>Numeri civici da <b>46 / 40 e 71 / 67</b> (Senso Unico)</p>
<b>MICHELI GIUSEPPE PIAZZA</b>	Da piazza Colonnella a via Enrico Cialdini <b>Zona 4 Mori : PRIMA</b> dell'innesto <b>In</b> Via Grande <b>è</b> lo slargo a DX
<b>MICHON</b> via	<p>Da piazza Cavour a via Adua</p> <p>Dal Rondò della Piazza Giovane Italia <b>In</b> direzione Monumento 4 Mori 1° DX ( Scali Manzoni ) lungo il Fosso Reale (lato Sud) <b>al termine</b> a DX entrare a dritto in Via degli Apostoli 2° DX ( Via Verdi ) poi 1° DX (Via Adua ) quindi 1° DX – <u>Ultimo tratto (da V.Apostoli Strada Chiusa)</u></p> <p> 1)-da Via Adua <b>40 / 2 e 39 / 1 – da V.Apostoli 18b / 2 e 5 / 1</b></p>
<b>MILANI</b> DON via	Da via Piero Gobetti Dalla Località Fiorentina <b>entrare In</b> Via Firenze 3°DX (Via Gigli) poi 1° DX ( Via Gobetti ) quindi 1° SN
<b>MILANO</b> via	Da via Galileo Ferraris a via Torino Dall'incrocio semaforico con Via Coccoluto Ferrigni e l'Aurelia <b>entrare In</b> V.le Petrarca dopo <b>170 mt.</b> 1°DX (Via Ferraris) poi 2°DX
<b>MILLE DEI PIAZZA</b>	<p>Da via De Larderel a via Sant' Andrea</p> <p><b>Emergenza</b> : Dalla piazza della Repubblica <b>In</b> direzione Via De Larderel ( <b>Prima di entrare in Via De Larderel</b> ) <b>Dare la precedenza al senso contrario</b> ed entrare a SN nella 1° Piazza accanto alla Farmacia</p> <p><b>Ordinari</b>: Dal Cisternone <b>In</b> via De Larderel ( direzione piazza della Repubblica ) quindi 1°piazza a DX- accanto alla Farmacia</p> <p> <b>Attenzione</b> : i civici di Piazza dei Mille <b>proseguono</b> nella strada d'angolo a SN --- Strada a “<b>7</b>” --- Civici : <b>6 / 18 e 25 / 20</b></p>
<b>MIMBELLI FRANCESCO</b> via	<p>Da via Forte Cavalleggeri a via dell' Antica Polveriera</p> <p>Da piazza Mazzini entrare <b>In</b> Viale Italia 2°SN ( Via Funaioli ) - - <b>-attenzione strada di solo 160 mt. poi “imbocco” a dritto</b> con Viale Montebello – 1° DX ( Via San Jacopo in Acquaviva )</p> <p><b>Attenzione:la 1°è un Vicolo--</b> 4°DX (Via Antica Polveriera) a DX</p>
	Da viale Petrarca a via degli Etruschi Dall'incrocio semaforico di Via Mameli con l'Aurelia <b>entrare In</b> Viale Petrarca quindi 3° DX
<b>MINGHI ADOLFO</b> via	
<b>MINZONI DON GIOVANNI</b> via	Da via Provinciale Pisana a strada a fondo chiuso Dalla Località Fiorentina <b>entrare In</b> Via Provinciale Pisana <b>dopo</b> il Passaggio a Livello 1°SN ( Strada Chiusa )
<b>MISERICORDIA DELLA</b> via.	Da piazza Guerrazzi Da V.Grande <b>in</b> Piazza Repubblica 2°DX (V.Giovannetti) poi DX <b>subito</b> SN (V.Bontalenti ) quindi 1°DX ( <b>fino</b> alla Piazza Guerrazzi)
<b>MISUL</b> FRIDA via	Da via degli Acquedotti <b>Accesso alla Zona Comm. Porta a Terra</b> Dal Cavalca-Ferrovia della Stazione FF-SS <b>In</b> direzione Rondò di Campo di Marte - <b>Dopo il Cavalca-Ferrovia</b> 1° DX -
	
<b>MOCHI ALDOBRANDINO</b> v.	Da via Azzati a strada a fondo chiuso Dalla Località Fiorentina <b>entrare In</b> Via Firenze 1°DX ( Via Marco Mastacchi ) 1° DX ( Via Azzati ) a DX ( Strada Chiusa )




<b>MODIGLIANI AMEDEO</b>	<b>via</b>	Da via Sorgenti a via F.Sant'Antonino	<b>Strada divisa in Due Sensi Unici</b> 1°)Dalla Località Fiorentina <b>entrare In</b> Viale Ippolito Nievo 3°DX <b>In</b> Via delle Sorgenti quindi 4° SN 2°) Dalla Località Fiorentina <b>entrare In</b> Via Provinciale Pisana al semaforo a DX ( Via Donnini ) poi 1° DX quindi a SN
			1)- da Via delle Sorgenti 2 / 14 e 1 / 13 2)- da Via Fiera Sant'Antonino 56 / 16 e 37 / 15
<b>MODIGLIANI-Giuseppe-EM.</b>	<b>PIAZZA</b>	Da viale Italia a via Corsica	Viale Italia ( <b>davanti</b> all'ingresso Principale dei Bagni Pancaldi)
<b>MOGADISCIO</b>	<b>viale</b>	Da via Vasco Natale Jacoponi a strada a fondo chiuso	Via Leonardo da Vinci <b>dopo</b> il Ponte Cavalcavia-Superstrada prendere la " FI-PI-LI " direzione Calambrone <b>salire</b> nella corsia centrale e seguire le indicazioni. <b>Oppure:</b> al termine di Via Jacoponi ( prima del ponte Calambrone a SN ).-Tramite il Varco Darsena Toscana –Ovest la strada <b>arriva oltre</b> la Torre del Marzocco
<b>MOLISE</b>	<b>via</b>	Da via Toscana a via Alessandro Lotti	Dall'incrocio semaforico di Via Mameli con l'Aurelia entrare nel rione Coteto <b>dopo</b> il Rondò ( Via Toscana ) quindi 5° SN
<b>MOLO MEDICEO</b>	<b>SPIANATA</b>	Da via del Molo Mediceo a strada a fondo chiuso	Dal Rondò del monumento dei 4 Mori <b>In</b> direzione Molo Mediceo oltrepassare il Ponte nel Porto a SN ( Calata Elba ) oltrepassare il ponte girevole <b>avanti 530 mt.</b> alla fine della strada spiazza a SN <b>Attenzione : alla DX vi sono Yacht e barche a vela</b>
<b>MOLO MEDICEO</b>	<b>DEL via</b>	Da piazza della Sanità a Spianata del Molo Mediceo	Dal Rondò del monumento dei 4 Mori <b>In</b> direzione Molo Mediceo oltrepassare il Ponte quindi <b>nel Porto</b> davanti all'Andana degli Anelli a DX e SN
			<b>DX : da 14 a 1 consecutivi fino a Capitaneria di Porto</b> <b>SN : da 16 a 31 avanti fino al molo dove sono gli</b> <b>Yacht barche a vela ed infine l' Avvisatore Marittimo</b>
<b>MONDOLFI</b>	<b>UBERTO via</b>	Da piazza Alfredo Sforzini a piazza Giampaolo Bartolommei	<b>Aurelia:</b> Dalla Piazza di Ardenza T. alla Piazza di Antignano -Terra <b>Da Piazza Sforzini (Ardenza) al Cavalca-ferrovia con</b> <b>Viale del Tirreno 2 / 194 - 1 / 243</b>  <b>dal Cavalca-ferrovia con Viale del Tirreno a Piazza</b> <b>Bartolommei -(Antignano) Civici 204 / 266 e 257 / 319</b> <b>Attenzione : i civici da 114 a 126 sono da Piazza</b> <b>Sforzini In direzione Antignano nel Rondò prima del</b> <b>ponte Cavalca-ferrovia a DX (innesto Via Fontani)</b> <b>quindi SUBITO a SN in salita strada sterrata Chiusa</b>
<b>MONNET</b>	<b>JEAN via</b>	Da via Inghilterra a via Grecia	Rondò Salv.-Leccia-Scopaia 1°Uscita a DX-(V.Collinaia) poi 1°DX (Via Crocino ) 4° SN (Via O.N.U) a DX (V.Inghilterra ) quindi 3°SN
<b>MONTANARI</b>	<b>ALBERTO v.</b>	Da via Carlo Lorenzini a via Adolfo Tommasi	Da Ospedale Civile <b>in</b> Via di Salviano al semaforo a DX (Via Lorenzini) <b>avanti dopo 180 mt. al Rondò</b> prendere la 3°uscita







<b>MONTEBELLO</b>	viale	Da piazza Giacomo Matteotti a via dei Funaioli Piazza Matteotti (di fianco al Grattacielo) <b>In direzione</b> Viale Italia
<b>MONTED'ORO</b>	DEL via	Da via San Giovanni a via Strozzi Piazza Municipio <b>In</b> (direzione mare) entrare in Via San Giovanni quindi dopo il palazzo della Camera di Commercio <b>subito</b> 1° DX
<b>MONTEFIORE MOSES</b>	via	Da via delle Sorgenti a via Luigi Gemignani Dall'incrocio semaforico del Viale Carducci con l'Aurelia <b>entrare In</b> Viale Ippolito Nievo poi 3° DX ( Via delle Sorgenti ) quindi 2°DX
<b>MONTEGRAPPA</b>	via	Da via Grande a via Fiume <b>Emergenza:</b> Da Piazza Grande <b>In</b> Via Grande ( direz. Porto ) 2°DX <b>Ordinari :</b> Dalla Piazza del Municipio <b>In</b> direzione Piazza Grande ( Via Cogorano ) poi 1° DX ( Via Fiume ) quindi 2° SN
<b>MONTELLO</b>	PIAZZALE	Da via Giorgio Rodocanacchi a via Giovanni Randaccio Dal Viale Italia a Barriera Margherita <b>entrare In</b> Viale Nazario Sauro 4° DX ( Via dei Pensieri ) quindi 1°DX- <b>Aggira lo Stadio-</b>
<b>MONTELUNGO</b>	via	Da via dei Pensieri a via Masaccio Dal Viale Italia a Barriera Margherita <b>entrare In</b> Viale Nazario Sauro 7° DX ( Via Masaccio ) quindi 1° DX
<b>MONTENERO</b>	PIAZZA	Da via di Montenero a via Giovanni XXIII Dove sorge il <b>Santuario</b> della Madonna di Montenero
<b>MONTENERO</b>	via	Da via Uberto Mondolfi a piazza di Montenero <b>- Strada divisa in Tre Sensi Unici -</b> 1-2) Via Aurelia : Dalla Chiesa dell'Apparizione (aggirarla) <b>entrare</b> <b>In</b> Via di Montenero - <b>Attenzione</b> : a <b>SN</b> piccolo tratto fino al  Cavalca-Ferrovia in Senso Unico – <b>Civici 10 / 2 e 7 / 1</b> a <b>DX</b> prosegue <b>In avanti</b> fino a piazza_delle Carrozze– <b>Civici 12 /</b>  <b>354 e 17/209</b> e continua <b>ancora in salita ripida per oltre 300 mt.</b>  <b>Da P.zza delle Carrozze al Senso Contrario 356/376 e 211/257</b> 3)Dalla Piazza del Santuario( <b>in cima</b> )in discesa verso P.Carrozze <b>Dalla Piazza del Santuario in discesa 476/ 376 e 485/ 257</b>
<b>MONTE PIO</b>	DEL SCALI	Da Scali del Ponte di Marmo a via Borra Dalla piazza del Municipio a DX <b>entrare In</b> Via del Porticciolo (fra il Comune e la Camera di Commercio) 2° DX ( Via Borra ) subito <b>dopo il ponte</b> a SN ( Scali di Marmo ) quindi a DX -Senso Unico
<b>MONTEROTONDO</b>	DI via	Da via di Popogna a strada a fondo chiuso Via di Levante al 2° Rondò di Salviano-Leccia-Scopaia a DX ( Via di Collinaia ) <b>In fondo</b> dopo la discesa a SN ( Via di Popogna ) poi 1° DX (davanti al civico 413) attraversare il Ponticello <b>è</b> la strada che sale i tornanti e prosegue <b>avanti</b> oltre la Villa Maurogordato ( nella strada a SN ) <b>ancora per Km 1,5</b>  <b>da Via di Popogna alla Villa Maurogordato 1 / 55 e 2 / 64</b> <b>Attenzione: i civici 66 / 68 sono alla DX ingr.Villa Gordato</b> <b>dalla Villa Maurogordato in avanti 57 / 133 e 70 / 124</b>
<b>MONTESSORI</b>	MARIA via	Da via Niccolò Machiavelli Dai cimiteri della Misericordia (sull'Aurelia) <b>In</b> direzione Ardenza al semaforo della Rosa a SN (V. Machiavelli) <b>avanti</b> oltre il Rondò <b>Attenzione: solo DOPO oltre la Metà diventa</b> Via Montessori






<b>MORE</b>	<b>DELLE via</b>	Da via della Valle Benedetta <b>Attenzione :</b> Via di Levante al 2° Rondo (Salviano-Leccia-Scopaia) proseguire dritto ( è sempre Via di Levante ) dopo 900 mt. diventa Via della Valle Benedetta quindi 1° DX
<b>MORO ALDO</b>	<b>PIAZZA</b>	Da viale della Libertà a via Luigi Pirandello Dalla Località Palazzi Rossi <b>entrare In</b> Viale della Libertà 3° DX
<b>MORO LUIGI</b>	<b>PIAZZA</b>	Dal V.le Italia <b>In</b> Piazza Modigliani (davanti Bagni Pancaldi) Strada Centrale (V.Malta) poi 1° DX (V.Eremo) è lo spiazzo a metà Via a DX
<b>MOSES MONTEFIORE</b>	<b>via</b>	Da via delle Sorgenti a via Luigi Gemignani Dall'incrocio semaforico del Viale Carducci con l'Aurelia <b>entrare In</b> Viale Ippolito Nievo poi 3° DX ( Via delle Sorgenti ) quindi 2° DX
<b>MOSPIGNOTTI-NARDINI DESPOTTI</b>		Da via Generale Giovanni Gamerra a via Carolina Internari Dall'Attias <b>In</b> Via Marradi 3° DX e SN <b>-Attenz.:</b> a DX doppio Senso <b>da Via Marradi a DX 10/ 2 e 13/ 1 a SN 12/ 44 e 15/ 35</b>
<b>MORVILLO LAURA-FRANC.V</b>		Da via Ugo Foscolo a Via Orosi Dall'incrocio semaforico del Viale Carducci con l'Aurelia <b>entrare In</b> Viale Ippolito Nievo poi 3° DX ( Via delle Sorgenti ) avanti <b>dopo</b> il semaforo 2° DX ( Via Ugo Foscolo ) quindi 1° SN
<b>MULINACCI</b>	<b>DEI via</b>	Da viale Italia a via della Bassata <b>Emergenza :</b> Viale Italia 1° SN <b>Ordinari:</b> Viale Italia 2° SN ( Via Funaioli ) poi 1° SN ( Via della Bassata ) quindi 1° SN – Senso Unico
<b>MULINI</b>	<b>DEI via</b>	Da piazza Venti Settembre a Scali Olandesi <b>-Strada divisa in TRE</b> <b>Emergenza:</b> Piazza Cavour lato Sud (d'angolo a SN) in Via Ernesto Rossi <b>in via Magenta rientrare e mantenersi</b> in Via Ernesto Rossi poi entrare nella 1° SN Via Fagioli quindi <b>In fondo</b> a SN e DX - <b>Attenzione:</b> a DX prosegue a dritto verso la piazza XX Settembre in <b>Senso Unico-Opposto</b> <b>Attenzione :</b> a SN mantenere il centro-destra fino ai "Fossi" <b>Ordinari:</b> 1°) Da Piazza Repubblica <b>direzione</b> "Cisternone" 1° DX ( Via Mentana ) poi nella Piazza XX Settembre prendere il 2° ingresso <b>S.Unico</b> poi <b>avanti inizio</b> della Via dei Mulini - Strada laterale alla SN della Chiesa - 2°-3°) <b>Come sopra:</b> Aggirare l'isolato - al <b>termine</b> della medesima a SN ( Via Bosi ) poi a DX ( Via del Platano ) a DX ( Via Fagioli ) quindi a DX e SN – - A SN la strada raggiunge l'immissione sugli Scali Olandesi - <b>1) Da P.zza XX Settembre-Strada laterale la Chiesa 12 /6 e 33</b> <b>2-3) da Via Fagioli a DX 4 e 25 / 31 --a SN 2 e 23 / 1</b>
<b>MULINI A VENTO</b>	<b>DEI via</b>	Da via Francesco Crispi a largo Fratelli Rosselli <b>Emerg.:</b> Dal Rondò del Monumento 4 Mori in direzione Piazza Mazzini poi 1° SN ( <b>Salire sul BASSO marciapiede</b> ) quindi 1° DX <b>Ordinari :</b> Dal Rondò della Piazza Giovane Italia <b>In</b> direzione Monumento 4 Mori 1° DX (Scali Manzoni ) lungo il Fosso Reale (lato Sud) <b>al termine a SN entrare</b> sugli Scali D'Azeglio (direzione Scali Cialdini lungo il Fosso <b>lato Nord</b> ) poi 3° DX (Via Cadorna) <b>avanti</b> 2° SN (Via San Francesco) avanti <b>100 mt.</b> nella piazzetta a <b>SN</b> in direzione Fosso Reale






<b>MUNICIPIO</b>	<b>PIAZZA</b>	<b>Comune-Livorno: Fra le Vie: Viale Avvalorati e Via San Giovanni</b>
<b>MURATORI</b>	<b>L.ANTONIO via</b>	Da via dell' Ardenza a via Giuseppe Schiavazzi Dai cimiteri della Misericordia (sull'Aurelia) In direzione Ardenza <b>dopo</b> semaforo della Rosa <b>avanti..1°SN</b> -(di fianco alla Caserma)
<b>N</b>		<b>N</b> 
		<small>Ven. Arc. Misericordia di Livorno</small>
<b>NADI</b>	<b>NEDO via</b>	Da via Dario Cassuto a via dei Lanzi Dalla piazza Cavour <b>entrare In</b> Via Cairoli 3°SN ( Via Cassuto ) quindi 1° SN ( Strada corta )
<b>NAPOLI</b>	<b>via</b>	Da via Galileo Ferraris a via Torino Dall'incrocio semaforico con Via Coccoluto Ferrigni e l'Aurelia <b>entrare In</b> Via Torino quindi 1° SN
<b>NARDINI- DESPOTTI</b>		Da via Generale Giovanni Gamerra a via Carolina Internari Dall'Attias In Via Marradi 3°DX e SN <b>-Attenz.:a DX doppio Senso</b>
<b>MOSPIGNOTTI</b>		<b>da Via Marradi a DX 10/ 2 e 13/ 1 a SN 12/ 44 e 15/ 35</b>
<b>NATALI</b>	<b>RENATO via</b>	Da via Renucci a via Lipizer Rondò Salviano-Leccia-Scopaia 3° Uscita ( Via di Salviano ) poi 4° DX <b>davanti alla Via Costanza</b> (V.Renucci) quindi 1° SN. <b>N°dal 74 a 86 – 110 a 120 ed il 158 sono lungo la strada</b> <b>nella 1°"corte" a DX da 16 a 72 –</b>  <b>Attenzione: Procedere a passo d'uomo-Vel. Max. 10 Kmh.</b> <b>nella 2° "corte" a DX da 88 a 108 –</b> <b>nella 3° "corte" a DX da 122 a 156 --</b>
<b>NAVI</b>	<b>DELLE via</b>	Da piazza Mazzini a Borgo Cappuccini <b>Piazza Mazzini</b> :prendere la corsia centrale la piazza riservata agli abitanti tramite passaggio a metà della piazza a SN <b>subito</b> 1°DX <b>- E' la strada di congiunzione di 120 mt.</b> con la Via Verdi -
<b>NAVICELLI</b>	<b>DEI via</b>	Da via Calata Lucca a Varco Galvani <b>Porto:</b> Oltrepassare il Varco Galvani <b>nella rotatoria</b> 1°uscita a DX
<b>NAVIGLIO</b>	<b>SCALI DEL</b>	Da Scali del Pontino Dalla piazza del Municipio a DX <b>entrare In</b> Via del Porticciolo (fra il Comune e la Camera di Commercio) 2° DX ( Via Borra ) <b>avanti</b> <b>In</b> Piazza dei Legnami a DX verso gli Scali del Pontino fra la 2°SN (Sc.Dogana d'Acqua) e il Fosso è la piccola zona lungo quest'ultimo
		
<b>NEGRELLI</b>	<b>LUIGI via</b>	Da via del Marzocco a via del Marzocco Dal monumento 4 Mori oltrepassare il Ponte Trinità <b>entrare In</b> Via Cinta Esterna 3°SN (Via delle Cateratte) <b>dopo</b> EX passaggio a livello a SN ( Via del Marzocco ) e <b>subito entrare nel lato DX</b> <b>dello spartitraffico</b> quindi dopo 60 mt. 1° DX
<b>NELUSCO</b>	<b>GIACHINI via</b>	Da via Veterani dello Sport a via Frangioni - Zona comm.Porta Terra Trattasi del parcheggio alla SN del Palasport Modigliani - Congiunge la Via Veterani dello Sport con Via Frangioni -
<b>NENNI</b>	<b>PIETRO via</b>	Da via Pier Donato Sommati Da Ardenza Terra <b>entrare In</b> Via Mondolfi In direzione Antignano <b>dopo</b> il Cavalca-Ferrovia avanti 1°DX ancora a DX (Via Sarti ) davanti alla Chiesa <b>avanti In fondo</b> <b>Alla curva proseguire a dritto</b> – Strada dei Campi Sportivi -



<b>NERI</b>	<b>TITO</b> via	Davanti alla <b>Fortezza Vecchia</b> Dal monumento ai 4 Mori <b>In</b> direzione <b>prima del ponte</b> Santa Trinità – <b>Slargo</b> a SN dopo i Pescherecci -
<b>NESI DON ALFREDO</b>	<b>LARGO</b>	Tra via La Pira e via Fratelli Cervi - <b>E' lo slargo davanti la chiesa</b> - Dalla Località Fiorentina <b>entrare In</b> Via Firenze proseguire avanti <b>dopo</b> 1°semaforo 2° DX ( Via Fratelli Gigli ) quindi 5° DX
<b>NICCODEMI</b>	<b>DARIO</b> via	Da via delle Sorgenti a via Carlo Pigli Dall'incrocio semaforico del Viale Carducci con l'Aurelia <b>entrare In</b> Viale Ippolito Nievo 3° DX <b>In</b> Via delle Sorgenti quindi 3° SN
<b>NICOLODI</b>	<b>AURELIO</b> via	Da viale Padre Nicola Magri a viale Giacomo Leopardi - <b>Strada divisa in Tre Sensi Unici</b> - 1°) Rondò Campo di Marte a SN (Via dell'Artigianato ) poi 2°SN 2° 3°) <b>come sopra inoltre</b> : 1°DX (Via Leopardi) poi 1°SN ( Via Gozzano ) quindi a DX e SN - Sensi Unici -  1)- da Via dell' Artigianato 58 / 54 e 43 / 35 2-3)-da V.Gozzano SN 26/ 50 e 29/33.B - DX 24/ 2 e 27/ 1
<b>NIEVO</b>	<b>IPPOLITO</b> viale	Da piazza Francesco Ferrucci a viale Giosuè Carducci Via Aurelia:Fra Viale Carducci e la Piazza Ferrucci Loc.Fiorentina  dal Viale Carducci → a “Fiorentina” 2 / 162 da “Fiorentina” → al Viale Carducci 63 / 1
<b>NOMELLINI</b>	<b>PLINIO</b> via	Da viale di Antignano a via Dino Provenzal- Dalla Rotonda di Ardenza <b>entrare In</b> Viale Antignano 6° SN
<b>NORD</b>	via	Da via Provinciale Pisana a via Firenze Dalla Località Fiorentina <b>entrare In</b> Via Firenze 4° semaforo a DX - <b>Collega la Via Firenze con Via Provinciale Pisana</b>
<b>NORVEGIA</b>	via	Da via Inghilterra a via Inghilterra - <b>Strada a “ U ”</b> - Rondò Salviano Leccia Scopaia- 1°Uscita a DX - (Via Collinaia) <b>subito</b> 1°DX (Via del Crocino) <b>In fondo</b> a SN (Via di Popogna) <b>avanti</b> 220 mt. poi 1° SN ( Via Inghilterra ) quindi 1° DX
<b>NOVELLI</b>	<b>AUGUSTO</b> via	Da Scali degli Olandesi a via Bernardina Dalla piazza Cavour <b>entrare In</b> Via Ernesto Rossi 1°SN ( Via Mayer ) avanti <b>sugli</b> Scali Olandesi 2° DX - Davanti al Ponte del Mercato Centrale -
<b>NOVI LENA</b>	<b>SCALI</b>	Da piazza Giovine Italia a piazza Mazzini Dal <b>semaforo sul Fosso</b> del Ponte Nuovo ( di fianco all'edificio Istituto Nautico ) Piazza Giovine Italia a Piazza Mazzini
<b>NOVOROSSISK</b>	via	Da via dell' Alloro a via Veneto Dall'incrocio semaforico di Via Mameli con l'Aurelia entrare nel rione Coteto dopo il Rondò (Via Toscana) 2°SN (Via Veneto) 2°SN (Via di Castelnuovo) poi 1°SN (Via Tuberosse) in <b>fondo</b> a DX-SN
<b>NUMA</b>	<b>CAMPI</b> via	Da via di Montenero a via Vittorio Giambruni Dalla Chiesa dell'Apparizione (aggirarla) <b>entrare In</b> Via di Montenero 3°SN ( Strada Ubicata <b>dopo</b> l'innesto Superstrada )
<b>O</b>	Ven. Arc.Misericordia di Livorno 	
<b>OBERDAN</b>	<b>CHIESA</b> via	Da via Galeazzo Pardera a via degli Etruschi Dall'incrocio semaforico con Via Coccoluto Ferrigni e l'Aurelia <b>entrare In</b> Via Torino in <b>fondo</b> a DX (Via degli Etruschi) quindi 1DX



<b>OBERDAN GUGLIELMO</b>	via	Da piazza XX Settembre a Corso Amedeo <b>Strada divisa in Due</b> 1°) Dalla piazza Cavour <b>entrare In</b> Via Ernesto Rossi dopo 150 mt. <b>In</b> Via Magenta a SN ( Corso Amedeo ) quindi 3° SN 2°) Dalla piazza Cavour <b>entrare In</b> Via Ernesto Rossi dopo 150 mt. <b>In</b> Via Magenta a SN ( Corso Amedeo ) 4° SN (Via Poccianti ) poi 1° SN ( Via Sproni ) quindi a DX e SN - S.Unico  1)-da Corso Amedeo 96 / 60 e 135 / 91 2)-da Via Sproni a SN 6 / 58 e 25 / 89 DX 4 / 2 e 23 / 1
<b>OGNISSANTIPAMELA P.za</b>		Da via Mentana <b>- ATTENZIONE -</b> <b>Piazza interdetta ai veicoli: accessi da:</b> Via Mentana fra i civici 41° e 43– Via De Larderel fra i civici 46 e 50– Via Chiellini al 20
<b>OLANDA</b>	via	Da via del Crocino a via Francia Rondò Salviano-Leccia-Scopaia 1°Uscita a DX- (Via di Collinaia) <b>subito</b> 1° DX ( Via del Crocino ) quindi 2° SN
<b>OLANDESI SCALI DEGLI</b>		Da via Maggi a via Luigi Bosi Dalla piazza Cavour <b>entrare In</b> Via Ernesto Rossi 1° SN ( Via Mayer ) al termine <b>oltre</b> la Via Maggi gli Scali Olandesi <b>-Lungo il fosso fino al ponte</b> di Via del Fante – Senso Unico
<b>OLBIA</b>	via	Da via Coen a fondo chiuso- <b>PRESTARE ATTENZIONE-</b> <b>Emergenza:</b> ViaToscana 3°SN (Via Veneto) al Rondò arrestare i mezzi e procedere a piedi a <b>DX</b> attraverso i 10 mt della pista ciclabile <b>Ordinari:</b> Dall'incrocio semaforico di Via Mameli con l'Aurelia entrare nel rione Coteto dopo il Rondò ( Via Toscana ) 5° SN (Via Molise) <b>avanti</b> 2° SN ( Via Tevene' ) poi 1° SN (Via Coen) quindi in fondo a DX - Strada Chiusa -
<b>OLEANDRI DEGLI</b>	via	Da via dei Pensieri a via Niccolò Machiavelli Dai cimiteri della Misericordia (sull'Aurelia) <b>In</b> direzione Ardenza al Semaforo della Rosa a DX (Via Machiavelli) <b>dopo 80 mt.</b> 1°SN (Via Cattaneo) quindi dal Cavalcavia-Aurelia mantenere la DX
<b>OLIVARA DELL'</b>	via	Da via del Pino a strada a fondo chiuso Dalla Chiesa dell'Apparizione (aggirarla) <b>entrare In</b> Via di Montenero poi 2° SN ( <b>oltrepassare</b> Cavalcavia-Superstrada) al Rondò 1° uscita poi <b>subito</b> a DX di nuovo <b>subito</b> a SN (Via del Pino) 1°SN
<b>OLMO DELL'</b>	via	Da viale Giosuè Carducci a viale Vittorio Alfieri Dall'incrocio semaforico del Viale Carducci con l'Aurelia <b>entrare In</b> Viale Alfieri 1° DX - Strada <b>di fianco all' Obitorio</b> dell'Osp.Civ.
<b>OMBROSA</b>	via	Da via di Montenero Dalla Chiesa dell'Apparizione (aggirarla) <b>entrare In</b> Via di Montenero 1° SN -- <b>Attenzione:</b> sottopasso pedonabile Superstrada fino a Via del Pino
<b>OMOBONO SANT'</b>	via	Da piazza Felice Cavallotti a via Serristori V.Cairolì 3°DX (V.Serristori) quindi 1°SN ( <b>fino</b> a Piazza Cavallotti)
<b>O.N.U. DELL'</b>	via	Da via del Crocino a via Inghilterra Rondò Salviano-Leccia-Scopaia 1°Uscita a DX-(Via di Collinaia) <b>subito</b> 1° DX ( Via del Crocino ) quindi 4° SN
<b>ORIGINE DELL'</b>	via	Da Corso Amedeo a via Giovanni Cosimo Bonomo <b>Strada divisa in Tre</b> 1°)Dalla piazza Cavour <b>entrare In</b> V. Ernesto Rossi dopo 150 mt. <b>In</b> Via Magenta a SN (Corso Amedeo) 2° DX ( <b>Fino</b> a Via Paoli) 2°) Da piazza Attias <b>entrare In</b> Via Marradi 2°SN (Via Calzabigi) 3° SN ( Viale Marconi ) poi 3° SN quindi 1° DX - Strada Chiusa
(( segue pag. successiva ))		



(( dalla pag. precedente )) 3°) Aggirare la Piazza della Vittoria ( **dietro la Chiesa** ) **avanti** lungo la strada **entrare a dritto** In Via Giusti quindi 1° DX e SN



1)- da Corso Amedeo 2 / 80 e 1 / 81-

2)- da Via Bonomo 140 / 102 e 147 / 127

3)-V.Giusti a SN 90/ 82 e 101/ 83 a DX 92/ 100 e 103/125

**ORIOLO** **DELL' via** Da via Garibaldi a via Galileo Galilei  
Dalla piazza Garibaldi **In** Via Garibaldi quindi 2°DX (Senso Unico)

**ORLANDI** **BEPPE via** Da via Sant' Jacopo Acquaviva a via Goito  
V.le Montebello **In** Via Goito poi 2°DX **davanti** a V.dell'Ambrogiana

**ORLANDO** **LUIGI PIAZZA** Da viale Italia a piazza Mazzini  
**Fra** la Piazza Mazzini **ed** il Viale Italia - EX ingr.Cantiere Orlando

**ORLANDO SALVATORE via** Da via della Cinta Esterna a piazzale Zara  
Dal monumento 4 Mori oltrepassare il Ponte Trinità **entrare In**  
Via Cinta Esterna al semaforo a SN (sul ponte) **fino** al Piazzale Zara

**ORLANDO VITT.EMAN. via** Da via Giampaolo Menichetti a via Carlo Pigli  
Dall'incrocio semaforico del Viale Carducci con l'Aurelia **entrare In**  
Viale Ippolito Nievo 3° SN ( Via Sorgenti ) **dopo** semaforo  
2° SN ( Via M. Lutero ) **avanti - Di lato ai Campi da gioco -**

**OROSI** **GIUSEPPE via** Da piazza Dante a via delle Sorgenti  
Dall'incrocio semaforico del Viale Carducci con l'Aurelia **entrare In**  
Viale Ippolito Nievo 3° SN ( Via Sorgenti ) **avanti** al Rondò 50  
mt. prima del Passaggio a Livello FF-SS a DX **fino** a piazza Dante

**ORSILAGO** **PIETRO via** Da viale Petrarca a strada a fondo chiuso  
Dall' incrocio semaforico di Via Mameli con l'Aurelia **entrare In**  
Viale Petrarca quindi 2° DX

**ORTENSIE** **DELLE via** Da via degli Scarronzoni a via degli Scarronzoni  
Dai cimiteri della Misericordia (sull'Aurelia) **In** direzione Ardenza  
al semaforo della Rosa **avanti dopo** il Cavalcavia **subito** 1°DX  
(Via degli Scarrozzoni ) quindi 3° e 4° SN - "**Strada ad "U"** -

**OSTRO** **via** Da via della Padula  
Rondò Salviano-Leccia-Scopaia 3° Uscita ( Via di Salviano )  
**nettamente in fondo** 40 mt. prima dell'EX Pass.Livello FF-SS a DX  
**Attenzione in via della Padula mantenere sempre la DX**  
**In** Via Padula **avanti** 1 Km a DX **avanti** 1° SN

**OZANAM** **FEDER. ANT. via** Da via Duca Cosimo a via del Littorale - Zona Antignano -  
Alla **fine** del Viale Antignano ( **davanti alla Baracchina**) a SN  
(Via dei Bagni) poi 1°DX (Via Duca Cosimo ) **proseguire avanti**  
oltre la piazza Gelli **fino** alla Via Aurelia ( Senso Unico )

**P**

Ven. Arc. Misericordia di Livorno

**P**







**PACE** **DELLA via** Da via Veterani dello Sport  
**Zona comm.Porta Terra-trattasi del parcheggio** alla DX del PalaModì

**PACINOTTI** **ANTONIO via** Da piazza Andrea Sgarallino a viale Italia  
Al termine del Viale Italia **entrare nella Rotonda di Ardenza**  
1° SN **in curva** - **Prima** di giungere alla Località " Tre Ponti" )  
*Curiosità: ( Dopo i lavori di restauro attualmente i ponti sono 5 )*



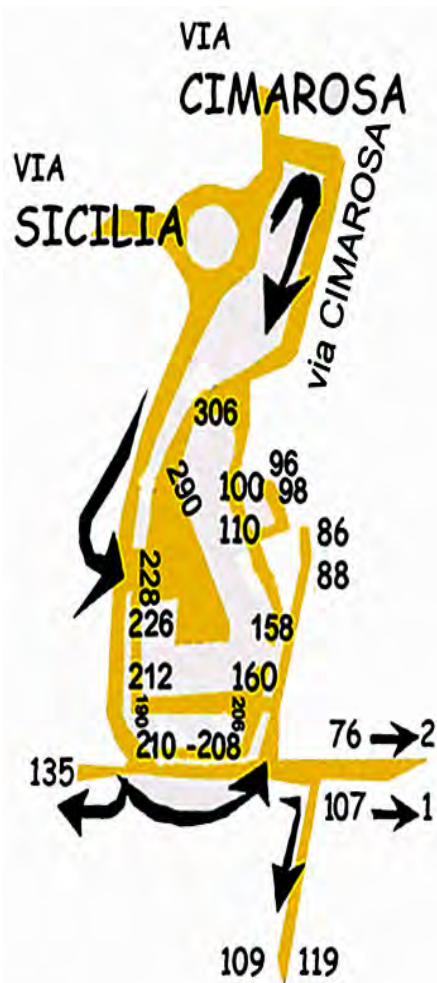
<b>PADULA</b>	<b>DELLA via</b>	<p>Da via di Salviano a via dell' Uliveta  Rondò Salviano-Leccia-Scopaia 3° uscita (Via di Salviano)  <b>nettamente in fondo 40 mt. prima dell'EX Pass.Livello FF-SS a DX</b>  <b>Attenzione in via della Padula mantenere sempre la DX</b>  da Via di Salviano 2 / 66 e 1 / 83  dall'angolo con Via Bachelli 70 / 172 e 103 / 233  dall'angolo con Via delle Macchie 180 / 268 e 235 / 319</p>
<b>PAGANINI</b>	<b>NICCOLO' via</b>	<p>Da via Alberto Montanari a via Carlo Lorenzini  Dall'incrocio semaforico di Via Gramsci con l'Aurelia entrare In  Via di Salviano al semaforo a DX (Via Lorenzini ) avanti dopo 280  mt. al Rondò 2° Uscita ( di fianco all'edicola ) mantenere la SN  ( Via Montanari ) quindi 1° DX</p>
<b>PAGANUCCI GIOVANNI via</b>		<p>Da viale Goffredo Mameli a strada a fondo chiuso  Dal semaforo della Località Palazzi Rossi <b>entrare In</b> Viale Mameli  ( in direzione Mare ) quindi 2° SN - Strada Chiusa -</p>
<b>PALAMIDESSI COSIMO via</b>		<p>Da via delle Sorgenti a via degli Acquedotti  <b>Emergenza: Al termine del Cavalca-ferrovia della Stazione FF-SS</b>  <b>(in direzione Rondò Campo di Marte) FERMARSI !!! DARE LA</b>  <b>PRECEDENZA al senso opposto e tagliare a SN quindi 1° DX</b>  <b>Ordinari :</b> Dal Rondò Campo di Marte (in direzione Città) prima  dell'inizio del Cavalca-ferrovia a DX quindi <b>dopo 40 mt. 2° DX</b>  ( Via Giacomelli ) in fondo a DX ( Via Sorgenti ) quindi 1° DX</p>
<b>PALEOCAPA PIETRO via</b>		<p>Da via del Marzocco a via Salvatore Orlando  Dal monumento 4 Mori oltrepassare il Ponte Trinità <b>entrare In</b>  Via Cinta Esterna al semaforo a SN (V.Salv.Orlando) quindi 1° SN</p>
<b>PALESTRO</b>	<b>via</b>	<p>Da via Garibaldi a piazzale Undici Maggio  Da piazza Garibaldi In Via Garibaldi al semaforo a SN</p>
<b>PALLI</b>	<b>ANGELICA via</b>	<p>Da via del Leone a via Santo Stefano  Da piazza Garibaldi In V.Garibaldi 1°SN (Via della Campana) poi  1°DX (Via Pellettier) dopo 30 mt.a SN ( Via del Leone ) poi 1°SN  (Via Santo Stefano) quindi dopo <b>40 mt. subito</b> 1°DX Strada Stretta</p>
<b>PALLONE</b>	<b>DEL via</b>	<p>Da via San Marco a via dei Bagnetti  <b>Emergenza:</b>Dalla piazza Domenicani <b>verso</b> piazza Legnami 2°SN  <b>Ordinari:</b> Piazza dei Domenicani ( guardando la Chiesa ) <b>entrare</b>  nella via d'angolo a DX ( Via del Forte San Pietro ) poi 1° DX  ( Via dei Bagnetti ) quindi 2° DX</p>
<b>PALLONI</b>	<b>GAETANO via</b>	<p>Da via Angiolo Badaloni a viale Don Bosco  Dall' impianto semaforico dell'Aurelia con il Viale Carducci  ( in direzione Stazione FF-SS ) al successivo semaforo a DX  <b>In</b> Viale Risorgimento poi 5° DX ( Via Badaloni ) quindi 1° SN</p>
<b>PAMIGLIONE</b>	<b>PIAZZA</b>	<p>Da via Guglielmo Micheli a piazza della Fortezza Vecchia  P.zza accanto alla Statua dei 4 Mori fino al semaforo ponte Trinità</p>
<b>PANIFICIO</b>	<b>DEL via</b>	<p>Da viale Giosuè Carducci a via Emilio Zola - <b>Str. divisa in Due-</b>  <b>1) Dalla Loc.Cisternone entrare In</b> Viale Carducci <b>corsia di SN</b>  <b>quindi 3° SN lungo le Mura dell' EX Ospedale Militare</b>  <b>2)V.Garibaldi in fondo</b> al semaforo di "Fiorentina" a DX (V.le Ippol.  Nievo) poi 3° DX ( Via Emilio Zola ) quindi 1° a SN – S.Unico  <b>1)- dal Viale Carducci solo il N° 2 e 1 / 11</b>  <b>2)-da Via Emilio Zola 6 / 4 e 51 / 15</b></p>






<b>PANNOCCHIA ALESSAND.</b>		Da viale Giosuè Carducci a strada a fondo chiuso Dall'impianto semaforico dell'Aurelia con il Viale Carducci ( in direzione Stazione FF-SS ) al successivo semaforo a DX <b>subito dopo 10 mt. a SN</b> (nel controviale del viale Carducci) 1°DX
<b>PANTALONE</b>	DEL via	Da piazza Guerrazzi a via della Posta Da Piazza Repubblica entrare In Viale Avvalorati <b>subito</b> 1° a SN <b>Attenzione</b> : Limite velocità consentito nella strada 30 Km.h.
<b>PAOLI</b>	PIETRO via	Da via Antonio Gramsci a via dell' Origine Dalla piazza Cavour <b>entrare In</b> Via Ernesto Rossi dopo 150 mt. In Via Magenta a SN (Corso Amedeo) 2°DX (Via dell'Origine) <b>avanti</b> 2°SN
<b>PARAC. NEMBO</b>	REGGIMENTO	Dalla Rotonda di Ardenza <b>entrare In</b> Viale di Antignano Trattasi dello Spiazzo In <b>fondo</b> al Viale di Antignano <b>Attenzione</b> : <b>Spiazzo</b> prima della località " Antignano mare "
<b>PARCO</b>	DEL via	Da viale Italia a via del Mare <b>- Strada divisa in Tre -</b> 1°) Ardenza T.: Piazza Sforzini a DX ( Via del Mare ) quindi 4°SN  2°3°) Ardenza T: Piazza Sforzini a DX ( Via del Mare ) poi 5°SN ( Via Ravizza ) quindi 1° DX <b>ed anche</b> la 2° a SN  1)- da Via del Mare 70 / 46 e 53 / 31 2-3) da Via Ravizza 1°DX 6/ 2 e 7/ 1 - 2° SN 8/ 44 e 9/ 29
		
<b>PARDERA</b>	GALEAZZO via	Da viale Petrarca a via Toscana Dall'incrocio semaforico di Via Mameli con l'Aurelia entrare In V.le Petrarca poi 1°DX <b>Attenzione:</b> la Via Pardera prosegue 1°DX
<b>PARETTI</b>	ORAZIO via	Da via Fabio filzi a via Niccolò Stenone Dalla Piazza San Marco entrare In Via Marco Mastacchi 4°SN ( Via Antimonio ) <b>in fondo</b> entrare nella strada leggermente in obliquo a SN - Un terzo di strada in Senso Unico -
<b>PARTIGIANO</b>	DEL via	Da viale Montebello a strada a fondo chiuso Da Piazza Mazzini entrare sul Viale Italia 2° SN (Via Funaioli) <b>Attenzione</b> : dopo 160 Mt. è la 2° SN <b>Prima</b> dell'inizio del Viale Montebello - Strada Stretta e Chiusa-
<b>PASSAPONTI</b>	DOMEN. Via	Da via Garibaldi a via Corrado Dodoli Da piazza Garibaldi In Via Garibaldi <b>dopo</b> semaforo 1°SN quindi <b>subito</b> a DX in obliquo  Contrada di DX numeri PARI a SN numeri DISPARI
		
<b>PASTORE</b>	DEL via	Da via Uberto Mondolfi a piazza Andrea Sgarallino <b>- Strada divisa in Tre Sensi Unici -</b> 1°) <b>Emergenza</b> : Ardenza: Piazza Sforzini <b>avanti In</b> Via Mondolfi 2° DX - <b>Attenzione</b> : <b>primi 30 mt. in</b> Senso Unico Opposto 2°) <b>Ordinari:</b> ( <b>1° percorso</b> ) Da Piazza Sforzini ( Ardenza ) a DX entrare In (V.del Mare) poi 1°SN (V.Gherardesca) fondo a SN e DX ( <b>2° percorso</b> ) Al termine del Viale Italia <b>entrare nella Rotonda</b> <b>di Ardenza in curva</b> a SN (Via Pacinotti) avanti in <b>fondo</b> nella Piazza Sgarallino 1° DX  V.Mondolfi 2 /42.A e 1 /33 - P.zza Sgarallino 78/ 44 e 67/ 43
		
		






<b>PASTENGO</b>	via	Da via del Mare a via Giovanni Salvestri Fra i Rioni La Rosa e l'Ardenza <b>davanti</b> alla Caserma Paracadutisti a DX ( Via Salvestri ) quindi 3° SN - Senso Unico
<b>PAZZI</b>	DE via	Da via della Cinta Esterna <b>Emergenza : Solo per i N° dal 17 al 12</b> : Dal monumento 4 Mori oltrepassare il Ponte Trinità <b>entrare In</b> Via della Cinta Esterna 2° SN ( strada lungo il fosso ) - Senso Unico Opposto <b>Ordinari</b> : Dal monumento 4 Mori oltrepassare il Ponte Trinità <b>entrare In</b> Via della Cinta Esterna 3° SN (Via delle Cateratte) poi 2° SN - <b>Attenzione</b> : la strada è interna al parcheggio auto da Via della Cinta Esterna 17/ 1-da V.delle Cateratte 1/ 17
<b>PELAGHI</b>	DEI via	Da via di Salviano a via Sicilia Dall'incrocio semaforico di Via Mameli con l'Aurelia entrare nel rione Coteto dopo il Rondò (Via Toscana) 2° SN (Via Veneto) in direzione Rione Salviano (dopo il Sotto-Ferrovia di Via Sicilia) al <b>Rondò</b> 1° Uscita - La strada conduce <b>fino</b> a Via di Salviano Per i civici 2 / 34 e 1 / 75 al Rondo Salviano-Leccia - <b>Scopaia</b> 3° Uscita (Via di Salviano) quindi 2° SN - <b>S.Unico</b> N° 86 / 88 proseguire fino al Cavalcavia entrare nella strada a SN <b>PRIMA</b> del Cavalcavia dritto in fondo N° 76 / 36 e 107 / 77 dal sottopasso Variante Aurelia fino → alla <b>MOTORIZZAZIONE</b> N° 109 / 119 sono interni a DX <b>DOPO</b> il Cavalcavia N° 135 ( EX casello ferroviario ) 1° rientranza a DX N° 96 / 158 Rondò Sotto-Ferrovia (Via Sicilia) 1° uscita (Via Pelaghi ) dopo 120 mt.(nello spartitraffico accesso a SN ) entrare a SN nel centro artigianale poi a SN aggirare i Capannoni → avanti nel primo slargo a DX - il N° 96 e 98 sono dietro l'edificio da 110 a 100 i N° 112 a 158 sono sul lato DX dello slargo N° 212 / 306 - dal Rondò di Via Sicilia in Via dei Pelaghi ( dopo 120 mt. nello spartitraffico accesso a SN nel piazzale ) → subito a DX per i N° 226 / 212 - N° 160 / 210 proseguire fino al Cavalcavia entrare nella strada a SN <b>prima</b> del Cavalcavia dopo 15 mt. subito a SN i N° 208 / 210 sono dietro fronte strada
<b>PELLEGRINI FRAN. CAR v.</b>		Da via Garibaldi a via del Seminario Da piazza Garibaldi entrare <b>In</b> Via Garibaldi quindi 1° DX ( Senso Unico ) prosegue a dritto <b>oltre</b> la Via Terrazzini
<b>PELLETIER</b>	via	Da Scali delle Cantine a via della Cappellina Da piazza Garibaldi entrare <b>In</b> Via Garibaldi 1° SN (Via della Campana) poi a SN e DX - <b>Attenzione</b> : a DX Senso Unico a SN <b>subito ancora</b> a SN prosegue fino agli Scali delle Cantine da V.Campana a SN 28 / 2 e 33/1-a DX 30 / 66 e 35 / 61





<b>PELLICO</b>	<b>SILVIO</b>	via	Da via dell' Ardenza a via Vincenzo Cuoco Dai cimiteri della Misericordia (sull'Aurelia) <b>In</b> direzione Ardenza ( Via Ardenza ) 3° SN - <b>Prima</b> del Semaforo della Rosa -
<b>PENDOLA</b>	<b>TOMMASO</b>	via	Da viale di Antignano a viale Amerigo Vespucci <b>Antignano-Mare</b> : Dalla baracchina (al termine del Viale di Antignano) <b>In direzione Sud</b> fino al Viale Vespucci -EX ist.Pendola
<b>PENSIERI</b>	<b>DEI</b>	via 	Da viale Nazario Sauro a viale Italia V.le Italia a Barriera Margherita <b>entrare</b> (V.le Nazario Sauro) poi 4DX <b>da Viale Nazario Sauro 2 / 58 e 1 / 91</b>
<b>PERA</b>	<b>FRANCESCO</b>	via	Da via Marco Mastacchi a via Fabio Filzi Dalla piazza San Marco <b>In</b> Via M.Mastacchi 2°SN (Via Cestoni) <b>avanti in fondo</b> nella curva con Via Fabio Filzi a SN - Senso Unico
<b>PERGOLA</b>	<b>VICOLO</b>		Da via Pietro Paoli a strada a fondo chiuso Da piazza Cavour <b>In</b> Via Ernesto Rossi entrare <b>In</b> Via Magenta a SN ( Corso Amedeo ) 2° DX (Via Origine) poi 2° SN ( Via Paoli ) quindi <b>immediatamente</b> a SN - ( Vicolo Chiuso )-
<b>PERGOLESI</b>	<b>GIO.BATT.</b>	via	Da via di Levante a via Guadalajara Via di Levante al Rondò Salviano-Leccia -Scopaia <b>proseguire</b> <b>avanti</b> ( sempre in Via di Levante ) quindi <b>dopo 200 mt.</b> 1° DX
<b>PERINI</b>	<b>GIULIO</b>	via	Da via delle Sorgenti a via Robert Dudley Dall'incrocio semaforico del Viale Carducci con l'Aurelia <b>entrare In</b> Viale Ippolito Nievo 3° DX ( Via Sorgenti ) <b>dopo</b> semaforo (direzione Passaggio Livello F-S) 3° SN ( Prima del Rondò )
<b>PESCATORI</b>	<b>DEI</b>	via	Da via della Madonna a Scali del Vescovado Piazza Repubblica <b>In</b> Viale Avvalorati 2°DX(V.Madonna) poi 2°DX
<b>PESCE</b>	<b>SCALI</b>		Da via Borra a via della Madonna Piazza Repubblica <b>In</b> Viale Avvalorati 2°DX(V.Madonna) poi 1°SN
<b>PETRARCA</b>	<b>GIOVANNI</b>	viale 	Da piazza Damiano Chiesa a viale Giovanni Boccaccio Dal semaforo del Viale Mameli ( con l'Aurelia ) all'Ospedale Civile <b>dall'Ospedale Civile → al Viale Boccaccio 2 / 204</b> <b>da Viale Boccaccio → all' Ospedale Civile 169 / 1</b>
<b>PETROLINI</b>	<b>PIAZZALE</b>		Da via dei Veterani dello Sport - Zona Commerciale Porta a Terra Dal Cavalca-Ferrovia della Stazione FF-SS <b>In</b> direzione Rondò Campo di Marte 1° DX ( Via Misul ) nel 1° Rondò 2° Uscita (Via Veterani dello Sport) nel successivo Rondò 3° Uscita <b>- È il piazzale fra il Pala-Modigliani e la Variante Aurelia -</b>
<b>PETTINE</b>	<b>DEL</b>	via 	Da via della Pina d' Oro a piazza Garibaldi <b>Emergenza in strada stretta :</b> Nella piazza della Repubblica <b>subito</b> (dopo l'innesto della Via De Larderel <b>In</b> direzione Fortezza) 1° DX ( Via della Pina d'Oro ) - <b>Attenzione : Strada Stretta</b> quindi 1° SN <b>è</b> la strada di <b>20 mt.</b> in Senso Unico Opposto <b>Ordinari :</b> Da Piazza Garibaldi 2° Accesso a DX ( <u>aggirare la</u> <u>piazza internamente</u> ) quindi 1° SN <b>è</b> la strada di <b>20 mt</b> che si collega alla Via della Pina d' Oro



<b>PIANACCE</b>	<b>DELLE</b>	<b>via</b>	Da piazza delle Carrozze a viale del Tirreno Da Ardenza Terra in direzione Antignano ( Via Mondolfi ) <b>40 mt.</b> prima del <b>ponte del Cavalca-Ferrovia</b> a SN (Viale del Tirreno ) ( direzione Santuario di Montenero ) quindi <b>2°SN ( in salita ) -</b> <b>Attenzione :</b> anche piccolo <b>tratto di 30 mt.</b> nella <b>1° DX</b>
			<b>Viale del Tirreno 2° SN 88 / 2 e 51 / 1</b> <b>Viale del Tirreno 1° DX solo numeri pari 90 / 96</b>
<b>PIAN DI ROTA</b>		<b>via</b>	Da via Firenze a via delle Sorgenti Dalla Località Fiorentina <b>entrare In</b> Via Firenze <b>dopo</b> il 4° semaforo <b>avanti</b> al Rondò DX <b>fino</b> alla Località Cisternino <b>Pericolo !!! Attenzione al primo incrocio con V. Prov.Pisana</b>
<b>PIAVE</b>		<b>via</b>	Da via Grande a piazza Elia Benamozegh <b>Emerg.:</b> Da P.zza Grande <b>In</b> Via Grande (direzione Porto) <b>1°SN</b> <b>Ordinari :</b> Da Piazza Grande ( guardando il Duomo a DX ) verso il largo Duomo <b>1°DX (Via San Francesco) S.Unico quindi DX - SN</b>  <b>Via San Francesco DX 22 / 2 e 13 / 1 -SN 24 / 86 e 15 / 37</b>
<b>PICCIONI</b>	<b>MONS. GIOV.</b>	<b>via</b>	Da via Costanza a strada a fondo chiuso Dall'incrocio semaforico di Via Mameli con l'Aurelia entrare nel rione Coteto dopo il Rondò (Via Toscana) <b>2° SN (Via Veneto) In</b> direzione Rione Salviano ( dopo il Sotto-Ferrovia di Via Sicilia ) al <b>Rondò</b> <b>1° Uscita ( Via Pelaghi ) poi 1°SN ( Via Costanza ) quindi 2°SN</b>
<b>PIEMONTE</b>		<b>via</b>	Da via Marche a via dei Pelaghi Dall'incrocio semaforico di Via Mameli con l'Aurelia entrare nel rione Coteto al Rondò <b>1°Uscita (Via Marche) avanti in fondo</b>  <b>Attenzione : per i civici da 5 a 9 NECESSITA penetrare</b> <b>da Via Lazio in fondo – Nello slargo a SN - ( civici a SN )</b>
<b>PIERONI</b>	<b>ALESSANDRO</b>	<b>via</b>	Da piazza del Municipio a piazza Grande <b>Emergenza:</b> Da piazza Grande <b>In</b> Via Grande ( direzione piazza della Repubblica ) <b>1° SN ( Via della Madonna ) poi 1°SN ( Via</b> <b>delle Galere ) quindi a SN e DX</b> <b>Ordinari :</b> Da Piazza della Repubblica entrare <b>In</b> Viale Avvalorati <b>subito</b> <b>1°SN (Via del Pantalone) poi 1°DX - Via delle</b> <b>Galere oltrepassare Via della Madonna quindi in fondo a SN e DX</b>
<b>PIETRE</b>	<b>SCALI</b>		Da via della Madonna a via Monsignor Filippo Ganucci Da Piazza della Repubblica entrare <b>In</b> Viale Avvalorati <b>2° DX</b> ( Via della Madonna ) poi <b>subito</b> dopo il Ponte <b>1° DX</b>
<b>PIETRI</b>	<b>GIUSEPPE</b>	<b>via</b>	Da via delle Case Rosse a via Beppe Orlandi Da V.le Montebello <b>In</b> Via Goito <b>1°DX (V.Case Rosse) quindi 1°SN</b>
<b>PIETRO E PAOLO</b>	<b>PIAZZA</b>		Da via dell' Indipendenza a via della Maddalena Dal Rondò della Piazza Giovane Italia <b>In</b> direzione Monumento 4 Mori <b>1° DX ( Scali Manzoni ) lungo il Fosso Reale (lato Sud) al</b> <b>termine a DX entrare a dritto in Via degli Apostoli 2° DX</b> (Via Verdi ) poi <b>1° DX (Via Adua ) quindi è la Piazza In fondo</b>
<b>PIEVE</b>	<b>DELLA</b>	<b>via</b>	Da via Malta a piazza Sant' Jacopo in Acquaviva Dal Viale Italia entrare <b>In</b> Piazza San Jacopo In Acquaviva quindi <b>3° Strada - Trattasi di strada interna della piazza -</b>
<b>PIGAFETTA</b>	<b>FRAN. ANT.</b>	<b>via</b>	Da viale Amerigo Vespucci <b>Antignano:</b> Piazza Bartolommei <b>avanti In</b> Via del Littorale a <b>Miramare ( Prima dell' Hotel REX ) a DX verso il Viale Vespucci</b> quindi <b>è la strada davanti alla Baracchina denominata "Azzurra"</b>







<b>PIGLI</b>	<b>CARLO</b> via	Da via del Vigna a via Vittorio Emanuele Orlando <b>Via delle Sorgenti</b> al semaforo a SN (V. Lunardi) quindi 1°DXeSN da <b>Via Lunardi</b> a SN <b>10/ 2 e 39/ 1 - DX 12/ 20 e 43/ 45</b>
	<b>PINA D'ORO DELLA</b> via	Da piazza della Repubblica a piazza dei Mille Nella piazza della Repubblica <b>subito</b> dopo l'innesto della Via De Larderel <b>In</b> direzione Fortezza 1° DX
<b>PINI</b>	<b>DEI</b> viale	Da piazza Aldo Moro a via Paolo Vannucci Dal semaforo della Località Palazzi Rossi <b>entrare In</b> Viale Libertà 3° DX (Piazza Moro) quindi a SN strada alberata – Lato la Chiesa
<b>PINI</b>	<b>RENATO</b> via	Da via Fabio Filzi a via Fratelli Bandiera Dalla Località Fiorentina <b>entrare In</b> Via Firenze al 2°semaforo a SN ( Via Fabio Filzi ) quindi 2° SN
<b>PINO</b>	<b>DEL</b> via	Da via Eugenio Curiel a via della Porcigliana Dalla Chiesa dell'Apparizione (aggirarla) <b>entrare In</b> Via di Montenero poi 2° SN ( <b>oltrepassare</b> Cavalcavia-Superstrada) al Rondò 1° uscita poi <b>subito</b> a DX di nuovo <b>subito</b> a SN –(fino a Loc.Savolano  da <b>Via Curiel 2 / 306 e 1 / 233</b> <b>Possibile da Via del Castellaccio 2° SN da 306 / 2 e 233 / 1</b>
<b>PIOMBANTI</b>	<b>GIUSEPPE</b> via	Da via Francesco Pera a strada a fondo chiuso Da Piazza San Marco <b>entrare In</b> Via Mastacchi 2° SN ( Via Cestoni ) poi 1° SN ( Via Rossetti ) quindi 1° DX e SN
<b>PIRANDELLO</b>	<b>LUIGI</b> via	Da piazza Aldo Moro Dal semaforo della Località Palazzi Rossi <b>entrare In</b> Viale Libertà 3° DX ( Piazza Aldo Moro ) quindi <b>avanti fino</b> alla Via Roma
<b>PISA</b>	via	Da via del Marzocco a via Michelangelo Dal monumento 4 Mori oltrepassare il Ponte Trinità <b>entrare In</b> Via Cinta Esterna al semaforo a SN (V.Orlando) poi 1°SN (Via Paleocapa) 1°DX <b>oltre il Varco Valessini</b> avanti a SN quindi 1°DX
<b>PISACANE</b>	<b>CARLO</b> via	Da via Montebello a via Spalato Piazza Matteotti (ang.Grattacielo) <b>In</b> Viale Montebello quindi 1°DX
<b>PIZZI</b>	<b>SILVANO</b> via	Da via Tripoli a via Padre Alessandro Baroni Dall'impianto semaforico dell'Aurelia con il Viale Carducci ( in direzione Stazione FF-SS ) al successivo semaforo a DX Viale Risorgimento poi 3° SN ( Via Baroni ) quindi 2° SN  da <b>Via Tripoli 8 / 10 e → 7 - da Via Baroni 14 / 12 e → 11</b>
<b>PLATANO</b>	<b>DEL</b> via	Da via Guglielmo Oberdan a via Fagioli Dalla piazza Cavour <b>entrare In</b> V. Ernesto Rossi dopo 150 mt. <b>In</b> Via Magenta a DX (Corso Amedeo)_ 4°SN ( Via Poccianti ) poi 1°SN (Via Sproni) <b>In</b> fondo a DX ( Via Oberdan ) quindi <b>subito</b> a SN
<b>POCCIANI PASQUALE</b>	via	Da piazza Venti Settembre a Corso Amedeo <b>- Strada divisa in Due Sensi Unici -</b> <b>1)</b> Dalla piazza Cavour <b>entrare In</b> Via Ernesto Rossi dopo 150 mt. <b>In</b> Via Magenta al semaforo a SN (Corso Amedeo ) quindi 4°SN <b>2)</b> Da Piazza della Repubblica <b>In</b> direzione Via De Larderel 1°DX (Via Mentana) nella piazza XX Settembre prendere il 2° ingresso <b>Rotazione a Senso Unico</b> quindi 1° a SN  da <b>Corso Amedeo 40/14 e 41/11 da P.zza XX Sett. 2/12 e 1/9</b>



<b>PODERI</b>	DEI via	<p>Da via di Popogna e da via Grotte delle Fate  <b>- Strada con due accessi - La strada è collegata ma stretta</b>                      1) Dalla Chiesa dell'Apparizione (aggirarla) <b>entrare In</b> V.di Montenero a SN (<b>Verso Ponte-Ferrovia</b>) 1°DX (Via Grotta delle Fate) 1°SN                      2) Dalla Chiesa dell'Apparizione (aggirarla) <b>entrare In</b> V.di Montenero a SN (<b>Verso il ponte-Ferrovia</b>) 1° DX ( Via Grotta delle Fate ) poi 2° SN ( Via di Popogna ) quindi 1° SN  <b>Attenzione:</b>diversi dossi rallentatori autocostruiti lungo strada  <b>Rintracciatura numeri dispari difficile</b>                      1) da Via Grotte delle Fate 110 / 50 e 35 / ?                          i numeri da 80 al 76 sono in fondo a SN                      2) – da Via di Popogna 2 / 48 e 1 / → ?</p>
<b>POERIO</b>	via	<p>Da via Fabio Filzi a via Niccolò Stenone - <b>STRADA DIVISA IN DUE</b>                      1) Dalla Località Fiorentina <b>entrare In</b> Via Firenze al 2°semaforo a SN ( Via Fabio Filzi ) quindi 3° SN - <b>Civici 2 / 8 e 1 / 5</b>  <b>Attenzione : dopo 120 mt. Senso Unico opposto</b>                      2) Dalla Piazza San Marco <b>entrare In</b> Via Marco Mastacchi 2° SN ( Via Cestoni ) poi 1° DX ( Via N.Stenone ) quindi 2° SN  <b>Da Via Niccolò Stenone - Civici 28 / 10 e 19 / 13</b></p>
<b>POET</b>	LIDIA via	<p>Da via di Levante a Largo Nella Vera Funaro                      Dal Rondò dei VV-FF. <b>entrare In</b> Via di Levante (<b>direzione innesto Super-Strada</b>) dopo 180 mt. <b>entrare a DX</b> nella zona Commerciale ( Via Gelati ) al <b>primo</b> Rondò 3°Uscita (Via Beccaria) poi <b>entrare nel</b> Largo Funari a <b>SN sotto il Cavalca-via</b> di Via di Levante quindi 2° Uscita</p>
<b>POGGETTO</b>	DEL via	<p>Da via Uberto Mondolfi a via della Scuola Comunale                      Da Ardenza Terra <b>In</b> direzione Antignano ( Via Mondolfi ) <b>avanti penultima</b> strada a DX ( <b>prima</b> della Piazza di Antignano )  <b>Attenzione:</b> strada molto stretta con ulteriore strettoia finale</p>
<b>POGGIALI</b>	GAETANO via	<p>Da Corso Amedeo a piazza della Vittoria                      Dalla piazza Cavour <b>entrare In</b> V. Ernesto Rossi dopo 150 mt. <b>In</b> Via Magenta a DX (Corso Amedeo)_quindi 1° SN</p>
<b>POGGIO</b>	DEL via	<p>Da piazza di Montenero a via della Porcigliana  <b>FARSI DARE IL PUNTO PRECISO← - DUE ACCESSI</b>                      1)Piazza Santuario di Montenero (accanto scalinata) 1°SN <b>In salita</b>                      2)Dalla Chiesa dell'Apparizione (aggirarla) <b>entrare In</b> Via Montenero prima di Piazza Carrozze (davanti al cimitero) a SN (Via Castellaccio)  <b>Attenzione:</b> alla <b>terza curva</b> ( località “ Le Casine” ) <b>BIVIO “Y”</b> prendere a SN (Via della Porcigliana) <b>proseguire</b> nettamente a SN fino alla località “ La Vetta ”quindi <b>nella curva</b> in cima 2°DX prima dell'<b>inizio</b> della strada Via di Quercianella – <b>Strada stretta</b></p>
<b>POLI</b>	ENZO via	<p>Da via del Vigna a via Moses Montefiore                      Dall'incrocio semaforico del Viale Carducci con l'Aurelia <b>entrare In</b> Viale Ippolito Nievo 3° DX ( Via delle Sorgenti ) poi 1° DX ( Via del Vigna ) quindi 1° SN</p>
<b>POLLASTRINI ENRICO</b>	via	<p><b>In</b> piazza del Municipio <b>entrare fra</b> il Palazzo Vecchio Comunale ed il Palazzo Nuovo ( <b>Attenzione : strada stretta</b> )</p>





<b>POMPILIA</b>	via	Da via Pellettier a via Santo Stefano <b>Attenzione:</b> Da Piazza dei Domenicani avanti In Piazza Legnami a DX ( Scali del Pontino ) <b>avanti nel Rondò</b> prendere la 2° Uscita ( è la strada in avanti ) (Via delle Lastre ) quindi a DX e SX - <b>Attenzione :</b> a SN Senso Unico Opposto da Via delle Lastre a DX 24/2 e 27/1 a SN 26/28 e 29/31
		
<b>PONENTINO</b>	DI via	Da via di Maestrale a via Rosa dei Venti Rondò Salviano-Leccia-Scopaia 3° Uscita ( Via di Salviano ) nettamente in fondo 40 mt. prima dell'EX Pass.Livello FF-SS a DX <b>Attenzione in via della Padula mantenere sempre la DX</b> In V. Padula avanti 1 Km a DX avanti 2°DX (Via Maestrale) 1°SN
<b>PONTE</b>	DEL via	Da via Sant' Jacopo Acquaviva a via Francesco Minbelli Da piazza Mazzini entrare In Viale Italia 2°SN ( Via Funaioli ) - - <b>-attenzione strada di solo 160 mt. poi " imbocco " a dritto</b> con Viale Montebello – 1°DX (Via San Jacopo in Acquaviva) 3°DX <b>- Attenzione :</b> la 1° strada è il Vicolo della Fonderia
		
<b>PONTE DI MARMO</b>	SCALI	Da via Borra a Scali del Monte Pio Dalla piazza del Municipio a DX <b>entrare In</b> Via del Porticciolo (fra il Comune e la Camera di Commercio) 2° DX ( Via Borra ) 2° SN e DX <b>subito dopo il Ponticello</b> - Lungo il fosso -
<b>PONTINO</b>	SCALI	Da Piazza dei Domenicani <b>avanti In</b> Piazza dei Legnami a DX - E' la strada <b>fino</b> al Rondò di Via Solferino -
<b>POPOGNA</b>	DI via	Da via dell' Ardenza a strada a fondo chiuso <b>Emergenza:</b> Dai cimiteri della Misericordia (Aurelia) In direzione Ardenza quindi 1° SN - Al ponticello fra i due cimiteri - <b>ATTENZIONE :</b> <b>primi 200 mt. in Senso Unico Opposto</b> <b>Ordinari:</b> 1)Dai cimiteri della Misericordia (sull'Aurelia) In direzione Ardenza al Semaforo della Rosa a SN (Via Machiavelli) poi 1°SN (Via Settembrini ) <b>In fondo</b> SN e DX (Fino a Rosignano Marittimo) 2) Dalla Chiesa dell'Apparizione (aggirarla) <b>entrare In</b> Via di Montenero <b>subito</b> a SN poi <b>prima del ponte della Ferrovia</b> a DX ( Via Grotta delle Fate ) quindi <b>in fondo</b> a SN e DX <b>- Attenzione ai numeri civici -</b> 1)- da Via dell'Ardenza al Cavalcavia-Superstrada Civici N° 2 / 106 e 1 / 101 <b>-dopo il ponte del Cavalcavia-Superstrada dai numeri 108 e 129 in poi</b> <b>ATTENZIONE :</b> i civici dal 108 al 116 sono dopo il Ponte del Cavalcavia-Superstrada a SN e <b>subito</b> dopo 40 mt. a DX ( accesso da sotto il Cavalcavia-Superstrada verso EX passaggio-livello FF-SS ) Per i civici 155 a 157 entrare nel Rondò 3° Uscita ( Strada Chiusa ) quindi a SN → Solo a SN ← 2) da Via Grotta delle Fate a SN i numeri 220/108 e 291/129 a <b>SCALARE</b> a DX dai numeri 222 e 293 in poi
		



<b>PORCIGLIANA DELLA</b>	<b>via</b>	Da via del Castellaccio a via di Quercianella <b>Strada molto lunga: Prestare attenzione alle indicazioni</b> Dalla Chiesa dell'Apparizione (aggirarla) <b>entrare In</b> Via di Montenero <b>avanti prima</b> di Piazza delle Carrozze (davanti al Cimitero) a SN ( Via del Castellaccio ) <b>Attenzione :</b> alla terza curva ( località " Le Casine " ) <b>BIVIO "Y"</b> prendere a SN -- <b>inizio</b> della Via della Porcigliana -- <b>prosegue</b> fino alla Località " La Vetta " -
<b>PORTICCILO DEL</b>	<b>via</b>	Da piazza del Municipio a via della Venezia Dalla piazza del Municipio d'angolo a DX ( Via del Porticciolo ) - Fra il Comune Nuovo e la Camera di Commercio -
<b>PORTOGALLO</b>	<b>via</b>	Da via Inghilterra Rondò Salv.-Leccia-Scopaia 1°Usc.a DX-(V.Collinaia) <b>subito</b> 1°DX (V.Crocino) 3°SN (V.Scopaia) poi 1°DX (V.Inghilterra) quindi 1°DX
<b>POSTA DELLA</b>	<b>via</b>	Da piazza del Municipio a viale Avvalorati <b>Emergenza:</b> Da piazza Grande in Via Grande (direzione piazza della Repubblica) poi 1°SN (Via della Madonna) quindi 2°DX e SN <b>Via Madonna a SN 7 / 1 e 22 / 2 a DX 9 / 79 e 24 / 98</b> <b>Ordinari :</b> Da Piazza della Repubblica entrare <b>In</b> Viale Avvalorati <b>subito</b> 1° SN ( Via del Pantalone ) 1° DX ( Via delle Galere ) <b>In fondo</b> ( oltrepassando la Via della Madonna ) <b>entrare In</b> Via Pieroni a DX ancora a DX inizio strada a lato alla Provincia Livorno <b>Attenzione :</b> Limite velocità consentito nella strada 30 Km.h. <b>Attenzione :</b> Entrando in via della Madonna fermarsi e precedenza ai pedoni - Area pedonale - <b>da P.zza Municipio (angolo Provincia Li.) 2 / 98 e 1 / 79</b> <b>Attenzione:</b> i civici 100/108 sono da V.Avvalorati a V.Pantalone <b>Possibilità da Via dell'Angiolo a DX per 60 / 98 e 45 / 79</b>
		
<b>PORTUALE DEL PIAZZA</b>		Da piazzale dei Marmi a via Costa <b>Porto:</b> dal Varco Donegani <b>avanti</b> (Via Costa) al termine c'è l'edificio Stazione Marittima - è la piazza <b>davanti</b> alla Stazione Marittima
<b>PRATO BERNARDO</b>	<b>via</b>	Da via Piero Donnini a strada a fondo chiuso Al termine del Viale Carducci al Rondò della Stazione 3° Uscita ( Via Donnini ) quindi 3° SN - ( Strada Chiusa ) -
<b>PRINCIPESSA DELLA</b>	<b>via</b>	Da via delle Pianacce Da Ardenza Terra in direzione Antignano ( Via Mondolfi ) <b>40 mt.</b> prima del <b>ponte del Cavalca-Ferrovia</b> a SN (Viale del Tirreno ) (direzione Santuario di Montenero) poi 2°SN (V.delle Pianacce) <b>in salita ripida</b> quindi 1°DX <b>DENTRO</b> la 1°curva - Strada sterrata
<b>PROVENZAL DINO</b>	<b>via</b>	Da via Carlo Catanzaro a via Raffaello Sernesi Dalla Rotonda di Ardenza entrare <b>In</b> Viale di Antignano poi 2° SN ( Via Catanzaro ) quindi 1° DX
<b>PROVINCIALE PISANA</b>	<b>via</b>	Da piazza Francesco Ferrucci a via Firenze <b>Località Fiorentina :</b> Al semaforo dell'Aurelia con Via Firenze <b>è</b> la strada <b>a destra nel semaforo</b> e prosegue <b>fin oltre</b> il Passagg. a Livello - Si collega al termine con Via Pian di Rota - <b>dal semaforo di "Fiorentina" al passaggio a livello FF-SS i numeri 2 / 300 e 1 / 335.A</b> <b>Oltre il passaggio a livello da 306 / 570 e 337 / 643</b>



<b>PRUGNOLICCIA</b>	DELLA v	Da via Numa Campi a strada a fondo chiuso Dalla Chiesa dell'Apparizione (aggirarla) <b>entrare In</b> Via di Montenero 3° SN ( Via Numa Campi ) quindi 1°DX
<b>PUCCINI</b>	GIACOMO via	Da viale Giovanni Fattori a via Angiolo Badaloni Dall'impianto semaforico dell'Aurelia con il Viale Carducci ( in direzione Stazione FF-SS ) al successivo semaforo a DX ( Viale Risorgimento ) poi 5° DX ( Via Badaloni ) quindi 2°DX
<b>PUGLIE</b>	via	Da via Campania a via Molise Dall'incrocio semaforico di Via Mameli con l'Aurelia entrare nel rione Coteto dopo il Rondò ( Via Toscana ) 6° SN ( Via Molise ) quindi 2° DX - Senso Unico Stretto -
<b>PUINI</b>	CARLO via	Da viale Generale Diego Angioletti a via Carlo Catanzaro Dalla Rotonda di Ardenza entrare <b>In</b> Viale di Antignano 1° SN ( Via Agnoletti ) quindi 2° DX
<b>PUNTONE</b>	DEL via	Da via di Popogna a strada a fondo chiuso Via di Popogna <b>dopo</b> "Lo Stillo" (verso il Gabbro) quindi 2°DX
<b>PUNTONI</b>	GIOVANNI via	Da viale della Libertà a via Giovanni Paganucci <b>Strada divisa in Due</b> <b>Emergenza</b> : Dal semaforo della Località Palazzi Rossi <b>entrare</b> <b>In</b> Viale della Libertà 1° DX - Senso Unico Opposto - <b>Ordinari</b> : 1°) Dal semaforo della Località Palazzi Rossi <b>entrare</b> <b>In</b> Viale della Libertà 2° DX ( Via Pilo Albertelli ) in fondo a DX (Via Bartolena ) quindi 1°DX - <b>Attenzione</b> : prosegue anche a SN 2°) Dal semaforo della Località Palazzi Rossi <b>entrare In</b> Viale Mameli (in direzione Mare) poi 2°SN (Via Paganucci) quindi 1°SN  <b>da V.le della Libertà 2/12 e 1/49 da V. Paganucci solo 53 / 51</b>
<b>PUZZOLENTE</b>	FONTE	Da via del Limone a strada a fondo chiuso Dal Cavalca-Ferrovia della Stazione FF-SS alla Località Campo di Marte oltrepassare il Cavalcavia-Superstrada (direzione Cisternino)  <b>Subito</b> 1°DX (V.Querciolaia) poi a SN (V.Limone) <b>In fondo dritto</b> <b>da Via del Limone 2 / 12 e 1 / 57</b>

**Q** Ven.Arc. Misericordia di Livorno

**Q**




**QUAGLIERINI** ETT.PABLO Da via Leonardo da Vinci  
Da Via Leonardo Da Vinci prendere la FI.PI.LI. ( **In** direzione Mare  
- Calambrone-Tirrenia- ) - mantenere la DX - **è** la strada che  
conduce al Ponte Girevole

**QUARRATA** DI via Da via della Casa dei Corsi a strada a fondo chiuso  
1)Dalla Chiesa dell'Apparizione (aggirarla) **entrare In** Via Montenero  
prima di Piazza Carrozze (davanti al cimitero) a SN (Via Castellaccio)  
**mantenere sempre la SN** fino alla Loc. Castellaccio oltrepassare  
il centro abitato ( direzione Quercianella ) **in discesa** subito dopo  
la "Curva Nuvolari" (a "gomito") entrare nel viottolo alla SN della  
"Baracchina" ( Via della Casa dei Corsi ) quindi **dopo 120 mt.** 1° SN  
2) Da Via del Littorale lungo la scogliera del Romito all'altezza del  
Castello Sonnino a SN (direzione Montenero) avanti per **4 Km.**  
Alla "Curva Nuvolari" (a "gomito") entrare nel viottolo alla SN della  
"Baracchina" ( Via della Casa dei Corsi ) quindi **dopo 120 mt.** 1° SN






<b>QUERCETA</b>	<b>DELLA</b>	<b>via</b>	Da via del Castellaccio a via di Montenero Dalla Chiesa dell'Apparizione (aggirarla) <b>entrare In</b> Via Montenero <b>prima</b> di Piazza Carrozze (davanti al cimitero) a SN (Via Castellaccio) <b>Attenzione :</b> alla <b>terza curva BIVIO</b> ( in località " Le Casine " ) la Via del Castellaccio <b>prosegue nettamente a DX</b> <b>avanti al successivo bivio ( con muro davanti ) a DX</b> - La via si congiunge con la salita di Via di Montenero -
<b>QUERCIANELLA</b>	<b>DI</b>	<b>via</b>	Da via della Porcigliana a via del Littorale - Local.Castellaccio- 2 accessi → <b>FARSI DARE IL PUNTO PRECISO</b> ← - <b>DUE ACCESSI</b> 1) Dalla Chiesa dell'Apparizione (aggirarla) <b>entrare In</b> Via Montenero <b>prima</b> di Piazza Carrozze (davanti al cimitero) a SN (Via Castellaccio) <b>Attenzione:</b> alla <b>terza curva</b> ( località " Le Casine " ) <b>BIVIO "Y"</b> prendere a <b>SN</b> (Via della Porcigliana) <b>proseguire</b> nettamente a <b>SN</b> fino alla località " La Vetta " quindi <b>inizio</b> strada Via Quercianella 2) Da Via del Littorale lungo la scogliera del Romito all'altezza del Castello Sonnino a SN (direzione Montenero) prosegue per 4 Km raggiungendo il centro abitato della Località il Castellaccio
<b>QUERCIOLAIA</b>	<b>DELLA</b>	<b>via</b>	Da via delle Sorgenti a via del Limone Dal Cavalca-Ferrovia della Stazione FF-SS al Rondò Campo di Marte <b>dopo</b> il Cavalcavia-Superstrada (direzione Limoncino) 1°DX
<b>QUILICI GIOV BATTISTA</b>	<b>via</b>		Da via della Maddalena a via della Vecchia Casina Da Piazza San Pietro e Paolo entrare d'angolo <b>In</b> Via Maddalena poi 2° SN ( Via Vecchia Casina ) quindi 1° SN – Senso Unico - <b>Oppure :</b> Dal Rondò di Piazza Giovane Italia entrare nella piazza poi d'angolo a SN <b>In</b> Via della Maddalena poi 2°DX ( Via Vecchia Casina ) quindi 1° SN – Senso Unico -
<b>R</b>			<b>R</b> 
<b>RADAR</b>	<b>DEL</b>	<b>via</b>	Da via della Sambuca a strada a fondo chiuso <b>Nel centro abitato In</b> Cima alla Valle Benedetta prendere la strada a SN ( Via della Sambuca ) quindi 1°vera strada a DX
<b>RAFFAELLO</b>	<b>via</b>		Da via Michelangelo a strada a fondo chiuso Dal monumento 4 Mori oltrepassare il Ponte Trinità <b>entrare In</b> V.C. Esterna al Semaforo a SN (Via Salv. Orlando) dopo il Ponte a SN (Via Paleocapa) poi a DX (Via Marzocco) <b>all' interno</b> Varco Varesini <b>avanti in</b> Via Pisa (prosegue dopo 400 mt.) a SN quindi al termine nel <b>grande spiazzo</b> a SN – Guarda il Bacino Firenze
<b>RAGNAIA</b>	<b>DELLA</b>	<b>via</b>	Da via Sproni a via Pio Alberto del Corona Al termine di Corso Amedeo oltrepassare il semaforo entrare <b>In</b> Via Pio Alberto del Corona 1°SN -Str. Ch.Stretta- <b>Non entrare con mezzi</b>
<b>RAMAI</b>	<b>DEI</b>	<b>via</b>	Da via degli Arrotini a fondo chiuso Dal Cavalca-Ferrovia della Stazione FF-SS al Rondò Campo di Marte 3° Uscita <b>In</b> Via Artigianato poi 3° DX allo slargo del parcheggio ( Via degli Arrotini ) <b>In avanti</b> mantenere la DX in fondo <b>d'angolo</b> alla strada <b>parallela alla superstrada</b> a SN
<b>RANDACCIO GIOVANNI</b>	<b>via</b>		Da viale Italia a piazzale Montello Viale Italia ( direzione Sud ) <b>dopo</b> Barriera Margherita 3° SN - Adiacente all' Ippodromo -



<b>RAVIZZA</b>	<b>GIUSEPPE</b> via	Da via Antonio Pacinotti a via Bat Yam - Zona Ardenza - - <b>Strada divisa in Tre Sensi Unici</b> - 1°2°)Piazza Sforzini a DX ( Via del Mare ) quindi 5°SN e 4° DX 3°)V.le Italia a SN <b>inizio</b> Via dei Pensieri <b>subito</b> 1°DX (V.Bat Yam)  <b>1)-da Via del Mare a SN verso Via Pacinotti 50 / 2 e 69 /1</b> <b>2)-da Via del Mare a DX verso Via Salvestri 68/ 86 e 71/ 103</b> <b>3)-da Via Bat Yam a Via Salvestri 96 / 88 e 113 / 105</b>
<b>RAZZAGUTAGASTONE</b>	via	Da via di Popogna a via Città del Vaticano Via di Levante al Rondò Salviano-Leccia-Scopaia 1° Uscita (V.Collinaia) <b>subito</b> 1°DX (V.del Crocino) 3°SN (V.della Scopaia) poi 4°DX (Via Città del Vaticano) quindi <b>in fondo dopo il Rondò</b>
<b>RAZZAUTI</b>	<b>ALB. SPIAZZO</b>	Da piazzale Pietro Mascagni - Lungo il VIALE ITALIA - Spiazzo antistante L'acquario -( <b>accanto</b> alla Terrazza Mascagni)
<b>REDI</b>	<b>FRANCESCO</b> via	Da via Calzabigi a viale Goffredo Mameli Da piazza Attias entrare <b>In</b> Via Marradi 2°SN ( Via Calzabigi ) quindi 2° DX - Senso Unico -
<b>REFUGIO</b>	<b>SCALI</b>	Da Scali Rosciano a piazza dei Domenicani Da Piazza dei Domenicani entrare d'angolo a SN ( guardando la Chiesa ) <b>lungo il fosso e le Mura della Chiesa ed oltre</b>
<b>REGATE</b>	<b>DELLE</b> via	Da via degli Scarrozzoni a strada a fondo chiuso Dai cimiteri della Misericordia (sull'Aurelia) <b>In</b> direzione Ardenza <b>dopo</b> semaforo della Rosa <b>avanti...dopo</b> il Cavalcavia 1°DX ( Via degli Scarrozzoni ) quindi 2° SN - Strada Chiusa -
<b>REGG.ART.FOLGORE.185</b>		Da via Catanzaro Dalla Rotonda di Ardenza <b>entrare In</b> Viale Antignano 2° SN ( Via Catanzaro ) <b>avanti</b> ( Piazza davanti ai Campi di Gioco ) V.Antignano 2° SN(V.Catanzaro) <b>avanti</b> Piazza add.Campi Gioco
<b>REGG. DIVISION.ACQUI</b>		Dalla Rotonda di Ardenza <b>entrare In</b> Viale Antignano 3° SN ( Via Borrani ) quindi 1° DX adiacente alla Via Lega
<b>REGGIM. PARAC.NEMBO</b>		Da viale di Antignano Dalla Rotonda di Ardenza <b>entrare In</b> Viale Antignano <b>è</b> la Piazza <b>In fondo</b> al Viale <b>200 mt. prima</b> della Baracchina
<b>REMOTA</b>	via	Da via di Popogna a strada a fondo chiuso Rondò Salviano-Leccia-Scopaia 1° Uscita ( Via di Collinaia ) nettamente in fondo ( dopo la discesa ) a SN (Via di Popogna) <b>dopo</b> Lo " Stillo " (direzione Verso Gabbro) 1°SN (Strada Chiusa)
<b>RENUCCI</b>	<b>RENUCCIO</b> via	Da via di Salviano a Piazza Gambogi Rondò Salviano-Leccia-Scopaia 3°Uscita (Via di Salviano) poi 4° DX -- <b>Davanti alla Via Costanza -</b>
<b>REPUBBLICA</b>	<b>PIAZZA</b>	Da via Grande a via De Larderel <b>Fra le vie</b> : Via Avvalorati – Via Grande – Via Buontalenti – Scali Saffi - Via Gazzarrini – Via De Larderel - e... la Fortezza Medicea
<b>RICASOLI</b>	via	Da piazza Cavour a Corso Giuseppe Mazzini Da piazza Cavour (direzione Sud) alla piazza Attias-Zona Pedonale
<b>RICCI</b>	<b>GIULIANO</b> via	Da piazza Alfredo Sforzini a piazza del Montefiore - Zona ARDENZA - Nella Piazza Sforzini a SN <b>fino</b> alla vecchia Stazione-FF-SS
<b>RIGHI</b>	<b>AUGUSTO</b> via	Da via Piero Donnini a strada a fondo chiuso Viale Carducci al Rondò della Stazione 3° Uscita (Via Donnini) quindi 1° DX - (Strada Chiusa) -



<b>RIGNANO</b>	<b>EUGENIO</b>	<b>via</b>	Da via Piero Donnini a via Alfredo Soffredini Viale Carducci : dal Rondò della Stazione FF-SS 3° Uscita ( Via Donnini ) quindi 3° DX
<b>RIMESSE</b>	<b>VICOLO</b>		Da via dell' Oriolino a via Galileo Galilei Da piazza Garibaldi In Via Garibaldi al semaforo a DX ( Via Galilei ) quindi 1° Spiazzo a DX
<b>RIPOSO</b>	<b>DEL</b>	<b>via</b>	Da via della Bastia a piazza Due Giugno-- <b><u>Senso Unico</u></b> -- Da piazza Garibaldi In Via Garibaldi dopo il semaforo 1° SN passare a DX In <b>Obliquo</b> Via Passaponti poi 1° SN ( Via del Vascello ) quindi <b>avanti oltre</b> Via della Bastia
<b>RISICATORI</b>	<b>ERTA</b>	<b>via</b>	Via della Venezia In Piazza Luogo Pio a SN ( In fondo )
<b>RISICATORI</b>	<b>LARGO</b>		Da via dell' Artigianato Dal Cavalca-Ferrovia della Stazione FF-SS al Rondò Campo di Marte 3° Uscita a SN - ( Via Artigianato ) quindi 3° DX - Largo -
<b>RISORGIMENTO</b>	<b>DEL</b>	<b>via</b>	Da viale Giosuè Carducci a via di Salviano Dall'impianto semaforico dell'Aurelia con il Viale Carducci ( in direzione Stazione FF-SS ) al successivo semaforo a DX – - <b>È la strada fino al semaforo di Via di Salviano</b> -
			 dal V.le Carducci 2 / 144 e 1/ 91-V.Salviano 144/ 2 e 91/1
<b>ROBINIE</b>	<b>DELLE</b>	<b>via</b>	Da via della Padula a via della Padula Rondò Salviano-Leccia-Scopaia 3° uscita (Via di Salviano) <b>nettamente in fondo</b> (40 mt. prima dell'EX Pass. a Livello FF-SS) a DX ( Via della Padula ) mantenere la DX quindi 1° DX
<b>RODOCANACCHI</b>	<b>G.</b>	<b>via</b>	Da viale Nazario Sauro a piazzale Montello Viale Italia a Barriera Margherita In Viale Naz. Sauro quindi 2°DX
<b>ROMA</b>	<b>PIAZZA</b>		<b>Vedi → Piazza Matteotti</b> ( Toponimo corretto )
<b>ROMA</b>		<b>via</b>	Da via Giovanni Marradi a viale Nazario Sauro- <b><u>Strada divisa in Tre</u></b> 1°) Da Piazza Matteotti a DX verso la piazza Attias 2°) Da Piazza Matteotti a SN fino a Via Bois-verso Barriera Roma 3°) Da Barriera Roma alla DX del distributore Benz. AGIP a Via Bois
			<b>ATTENZIONE :</b> possibile accesso da Via Gamerra quindi a SN e DX- da Via Gamerra a SN 79 / 123 e 140 / 168 da Via Gamerra a DX 75 / 1 e 138 / 2
			1)-da piazza Matteotti (direzione Nord) Attias 168 / 2 e 123 / 1 2)-da piazza Matteotti (direzione Sud) Cimiteri Misericordia 170 / 298 e 125 / 245 3)- con <b><u>ingresso obbligato</u></b> da Barriera Roma <b><u>accanto</u></b> al distributore benzina “AGIP” i numeri civici 340 / 300 e 305 / 247
<b>ROMAGNOSI</b>	<b>G.DOMEN</b>	<b>via</b>	Da via Ludovico Antonio Muratori Dai cimiteri della Misericordia (sull'Aurelia) In direzione Ardenza al semaforo della Rosa a SN (Via Machiavelli ) al Rondò a DX (Via Settembrini) dopo 100 mt. a DX- <b><u>fra mezzo alle case-</u></b> S.Unico
<b>ROMANIA</b>		<b>via</b>	Da via Città del Vaticano a via Ungheria Via di Levante al Rondò Salviano-Leccia-Scopaia 1° Uscita ( Via di Collinaia ) <b>subito</b> 1°DX ( Via del Crocino ) 3° SN (V.della Scopaia ) poi 4°DX (Via Città del Vaticano ) quindi 1°DX





<b>ROMITI</b>	<b>GUGLIELMO</b>	via	Da piazza delle Carrozze a via del Castellaccio – Montenero <b>BASSO</b> Via di Montenero : all' <b>inizio</b> di Piazza delle Carrozze <b>subito</b> a SN
<b>ROMITI</b>	<b>GINO</b>	via	Da via dell' Uliveta a via Mazzaccherini Rondò Salviano-Leccia-Scopaia 3°Uscita ( Via di Salviano ) poi 4° DX <b>davanti alla Via Costanza</b> ( Via Renucci ) <b>avanti dritti</b> per 240 mt. al 2° Rondò 1° Uscita
<b>RONDINELLA</b>	<b>DELLA</b>	via	Da via Bernardina a via Fagiuoli Dalla piazza Cavour (direzione Sud) <b>entrare In</b> Via Ernesto Rossi 1°SN ( Via Mayer ) <b>avanti</b> sugli Scali Olandesi poi 2° DX ( Via Novelli ) poi 1°DX ( Via Bernardina ) quindi 1°SN – S. Unico-
<b>RONTINI</b>	<b>FERRUCCIO</b>	via	Da via Gian Battista Guarini Dal Cavalca-Ferrovia della Stazione FF-SS al Rondò Campo di Marte 3° Uscita ( Via dell'Artigianato ) poi 1° SN
<b>ROSA DEI VENTI</b>		via	Da via della Padula a via dell' Uliveta Rondò Salviano-Leccia-Scopaia 3° Uscita ( Via di Salviano ) <b>nettamente in fondo</b> 40 mt. prima dell'EX Pass.Livello FF-SS a DX <b>Attenzione in via della Padula mantenere sempre la DX</b> <b>In</b> Via Padula <b>avanti 1 Km</b> a DX <b>avanti</b> quindi 3°DX- Str.sterrata
<b>ROSA DEL TIRRENO</b>		via	Da piazza Giacomo Matteotti a via dei Sette Santi <b>In</b> Piazza Matteotti <b>prima</b> del Viale Montebello a SN quindi 1°DX
<b>ROSMINI</b>	<b>SERBATI ANT.</b>	via	Da via degli Oleandri a via Alcide De Gasperi Dai cimiteri della Misericordia (sull'Aurelia) <b>In</b> direzione Ardenza al Semaforo della Rosa a DX (V.Machiavelli) a SN ( V.Cattaneo ) <b>accanto</b> accesso Cavalcavia a DX (Via degli Oleandri) in fondo 1°DX <b>Oppure:</b> Viale Italia (Ardenza Mare) subito dopo il civico <b>343</b> a SN (Via dei Pensieri) 2°DX (Via degli Oleandri) quindi 1° SN - Str.Ch.
<b>ROSCIANO</b>	<b>SCALI</b>		Da via della Venezia a Scali del Refugio Dalla piazza del Municipio a DX <b>entrare In</b> Via del Porticciolo (fra il Comune e la Camera di Commercio) direzione P.zza Luogo Pio <b>subito dopo</b> il Ponte di Via della Venezia a DX - Lungo il fosso
<b>ROSSELLI</b>	<b>F.LLI LARGO</b>		Da Scali D'Azeglio a via del Bastione <b>Emergenza:</b> Dal Rondò Monumento 4 Mori in direzione Piazza Mazzini poi 2°SN (V.Bastioni) Salire <b>BASSO</b> marciapiede in fondo <b>Ordinari :</b> Dal Rondò della Piazza Giovane Italia <b>In</b> direzione Monumento 4 Mori 1°DX (Scali Manzoni ) lungo il Fosso Reale (lato Sud) <b>al termine a SN entrare</b> sugli Scali D'Azeglio (direzione Scali Cialdini lungo il Fosso <b>lato Nord</b> ) poi 3° DX (Via Cadorna) <b>avanti</b> 2° SN (Via San Francesco) <b>avanti 100 mt.</b> nella piazzetta a <b>SN</b> in direzione Fosso Reale quindi Largo
<b>ROSSETTI</b>	<b>DONATO</b>	via	Da via Francesco Pera a viale Diacinto Cestoni Da piazza San Marco entrare <b>In</b> Via Marco Mastacchi poi 2° SN ( Via Cestoni ) quindi 1° SN
<b>ROSSI</b>	<b>ERNESTO</b>	via	Da piazza Cavour a Corso Amedeo - Strada divisa in <b>DUE</b> - <b>Emergenza :</b> Da Piazza Cavour (lato Sud) entrare in angolo fino <b>all'angolo</b> con Via Magenta - <b>ATTENZIONE :</b> la Via Ernesto Rossi <b>prosegue dritto</b> ( in Senso Unico dallo spartitraffico con telecamera ) di Via Magenta a Corso Amedeo - Strada a " <b>Γ</b> " -

(( segue pag. successiva ))




(( dalla pag. precedente ))		Ordinari : da Piazza Cavour (lato Sud) entrare In Via Ernesto Rossi 1°SN (V. Mayer) 2°DX (V.Maggi) 1°DX (V.Goldoni) 1°SN <b>Da P.zza Cavour 2/ 6 e 1/ 43 da V.Goldoni 8/ 84 e 45/117</b>
ROSSINI	via	Da via Cairoli a via dei Fulgidi <b>Emergenza:</b> Da Piazza Cavour entrare In Via Cairoli quindi 1°DX <b>Ordinari :</b> Da Piazza Cavour <b>entrare In</b> Via Cairoli 3° DX ( Via Serristori ) poi 1° DX quindi 2° DX
RURIK	SPOLIDORO via	Da via Dino Provenzal a via Raffaello Sernesi Dalla Rotonda di Ardenza <b>entrare In</b> Viale Antignano 6° SN ( Via Nomellini ) poi 1°SN ( Via Provenzal ) quindi <b>subito</b> 1°DX <b>Attenzione:</b> Strada <b>molto stretta NON entrare con i mezzi</b> causa perdita tempo. Ai due ingressi è presente cartello divieto d'accesso
RUSSO	LUIGI via	Da viale Giacomo Leopardi a via Provinciale Pisana Dalla Località Fiorentina <b>entrare In</b> Via Firenze Firenze 4° semaforo a DX ( Via Nord ) – <b>Collega la Via Firenze con Via Provinciale Pisana</b> – poi 1° DX quindi <b>subito</b> 1° SN <b>Oppure :</b> Dalla Località Fiorentina <b>entrare In</b> Via Provinciale Pisana <b>avanti</b> oltrepassare il Passaggio Livello-ferrovia poi 2°DX ( Via Fonte Santo Stefano ) quindi <b>in fondo</b> a SN – <b>Solo a SN !</b> <b>Attenzione:</b> Via Fonte S. Stefano a DX inizio di Via Leopardi
<b>S</b> Ven. Arc. Misericordia di Livorno		<b>S</b> 
SAFFI AURELIO	SCALI	Da piazza Cavour a via Cosimo del Fante <b>-Strada divisa In Due -</b> 1°) Da Via Grande entrare In Piazza della Repubblica 2° DX ( Via Giovannetti ) poi a SN ( Via del Fante ) quindi a DX 2°) V.Cairoli 3° DX (V.Serristori) 2° DX (V.Cossa) quindi DX e SN  <b>1)-da Via del Fante 53/27-Attenzione: anche i numeri da 2/ 6</b> <b>2)- da Via Cossa a DX 13 / 1 – da Via Cossa a SN 17/ 25</b>
SAGLIETTO P.G. BATT.	via	Da via Strozzi a piazza della Fortezza Vecchia Dalla piazza Municipio In Via S.Giovanni 3°DX (V.della Voltina) 1°SN (Via Strozzi) <b>avanti</b> 1°DX <b>subito</b> a SN verso il Ponte Trinità
SALICI	DEI via	Da via delle Pianacce a via Frascchetti Da Ardenza Terra in direzione Antignano ( Via Mondolfi ) <b>40 mt.</b> prima del <b>ponte del Cavalca-Ferrovia</b> a SN (Viale del Tirreno ) (direzione Santuario di Montenero) poi 2°SN (V.delle Pianacce) <b>in salita ripida</b> molto avanti quindi 2° DX
SALMI	LUIGI via	Da via Gian Battista Guarini a strada a fondo chiuso Dal Cavalca-ferrovia della Stazione FF-SS al Rondò Campo di Marte 3°Uscita ( Via dell'Artigianato ) 1°SN ( Via Rontini ) poi a DX ( Via Guarini ) quindi <b>subito</b> 1° SN - Fondo Chiuso -
SALUTE	DELLA via	Da viale Amerigo Vespucci a via Tobia Smollet Dopo il Viale d'Antignano-dalla Baracchina di Antignano <b>avanti in</b> Via Pendola quindi 2° SN <b>prosegue oltre</b> la Via del Littorale  <b>da Via Pendola verso Via Littorale 2/ 44 e 1/ 23 -S.Unico</b> <b>da Via del Littorale verso ferrovia 46/ 86 e 23B/ 65 -S.Un.</b>
SALVESTRI GIOVANNI	via	Da viale Italia a via dell' Ardenza In Via dell' Ardenza <b>tra</b> i Rioni La Rosa e l'Ardenza strada situata ( lato Mare ) <b>davanti Caserma Paracaduti Folgore</b>






<b>SALVIANO</b>	DI via	Da piazza Damiano Chiesa a via di Levante - <b>Strada divisa in Due Sensi Unici - DISTINTI -</b> 1°) Dall' Ospedale Civile verso EX-Passaggio a Livello FF-SS 2°) Via di Levante al Rondò Salviano-Leccia Scopaia 3°Uscita la strada prosegue <b>fino</b> all' EX Passaggio Livello FF-SS <b>Attenz:</b> Tra il Rondò di Via Levante e la Via Costanza limite <b>30 Km/h</b> <b>1)- Osp.Civile verso EX passaggio a livello 2/ 178 e 1/ 127</b> <b>2)- da V.Levante verso EX passag.livello 594/ 180 e 599/ 151</b> <b>Possibile accesso al termine Via Cimarosa 180 /594 e 151/ 599</b>
<b>SALVINI</b>	GUSTAVO via	Da viale Ugo Foscolo a via Alfredo Soffredini Dall'incrocio semaforico del Viale Carducci con l'Aurelia <b>entrare In</b> Via delle Sorgenti <b>dopo</b> semaforo 2°DX (Via Foscolo) quindi 1°DX
<b>SALVINI</b>	SALVINO via	Da via Paolo Emilio Demi a via delle Grazie Da piazza Attias entrare <b>In</b> Via Marradi 2° SN ( Via Calzabigi ) 3° SN ( Viale Marconi ) 1° SN ( Via Borsi ) poi 1°DX quindi 1°SN
<b>SAMBUCA</b>	DELLA via	Da via della Valle Benedetta a strada a fondo chiuso - V. Benedetta Dalla Chiesa della Valle Benedetta a SN della Piazza <b>fino In cima</b>
<b>SANGALLO DA ANTONIO</b>		Da piazza del Municipio a via della Banca <b>Dalla Questura a Piazza Municipio (alla DX della Banca D'italia)</b>
<b>SANITA'</b>	PIAZZA	Da via del Molo Mediceo a Andana degli Anelli Dal Rondò del Monumento 4 Mori ( in direzione Molo Mediceo nel Porto ) a DX <b>è</b> lo spiazzo davanti alla Capitaneria di Porto <b>prima</b> del Ponte girevole
<b>SANSONI</b>	EUGENIO via	Da piazza Cavour a via dei Lanzi Dalla piazza Cavour ( direzione Nord ) <b>entrare In</b> Via Cairoli 3° SN (Via Cassuto ) poi 2° SN <b>fino</b> a tornare in Piazza Cavour
<b>SANTELLI</b>	via	Da via Palestro a via della Cappellina Da piazza Garibaldi <b>In</b> Via Garibaldi al Semaforo a SN ( Via Palestro ) quindi 3° SN
<b>SAN - SANTO - SANTA →→→ AI RISPETTIVI NOMI</b>		
<b>SARAGAT GIUSEPPE</b>	PIAZZA	Da via Gobetti a via Firenze Dalla Loc. Fiorentina entrare in Via Firenze dopo 1°semaforo <b>è</b> la piazza antistante il Supermercato PAM e distributore di benzina <b>Attenzione:</b> per numeri civici penetrazione facilitata da Via Gobetti
<b>SARDEGNA</b>	via	Da via Corsica a via dell' Antica Polveriera Da piazza Mazzini entrare <b>In</b> Viale Italia 2°SN ( Via Funaioli ) - - <b>-attenzione strada di solo 160 mt. poi " imbocco " a dritto</b> con Viale Montebello - 1° DX ( Via San Jacopo in Acquaviva ) <b>(Attenz: la 1° è il Vicolo della Fonderia)</b> 5°DX (Via Corsica) 1°DX
<b>SARDI</b>	via	Da via Giuseppe Verdi a via Ricasoli Da <b>Piazza Cavour</b> entrare <b>In</b> Via Verdi quindi 1° SN <b>Oppure:</b> Dal Rondò della Piazza Giovane Italia <b>In</b> direzione Monumento 4 Mori 1° DX ( Scali Manzoni ) lungo il Fosso Reale (lato Sud) in fondo a DX entrare a dritto in Via degli Apostoli al termine <b>è</b> la <b>strada in obliquo</b> a SN fino a via Ricasoli
<b>SARTI</b>	URANO via	Da via Pier Donato Sommati Da Ardenza Terra <b>In</b> direzione Antignano ( Via Mondolfi ) (prima di Antignano) <b>dopo</b> il Cavalca-Ferrovia a <b>DX subito</b> 1°DX -dav.Chiesa






<b>SASSO ROSSO</b>	<b>DEL</b>	<b>via</b>	Da via del Castellaccio a strada a fondo chiuso Dalla Chiesa dell'Apparizione (aggirarla) <b>entrare In</b> Via Montenero <b>prima</b> di Piazza Carrozze (davanti al cimitero) a SN (Via Castellaccio) <b>dopo il primo tornante</b> 1° SN
<b>SAURO</b>	<b>NAZARIO</b>	<b>viale</b>	Da via dell' Ardenza a viale Italia Da Barriera Roma a Barriera Margherita ( Viale Italia ) Da Barriera Margherita a Barriera Roma ( Cimiteri Misericordia )  <b>da Barriera Roma 95 / 1 - da Barriera Margherita 2 / 76</b>
<b>SAVONAROLA</b>	<b>PIAZZA</b>		Da via dei Cipressi a via Don Davide Albertario Dalla Località Fiorentina <b>entrare In</b> Via Firenze 3° DX ( Via Fratelli Gigli ) quindi 2°DX
<b>SCALA</b>	<b>DELLA</b>	<b>via</b>	Da Scali Manzoni a piazza Giovine Italia Da Piazza Cavour entrare in Via Indipendenza nella Piazza San Pietro e Paolo <b>In angolo</b> Via della Maddalena quindi 2°DX
<b>SCALI</b>	<b>TIBERIO</b>	<b>via</b>	Da viale Giosuè Carducci a via Gaetano Mazzoni Dall'impianto semaforico dell'Aurelia con il Viale Carducci ( in direzione Stazione FF-SS ) dopo <b>150 mt. nella Corsia di SN</b> 1°SN (Via del Vigna) poi 1°DX (Via Mazzoni) quindi a DX-S.Unico
<b>SCALPELLINI</b>	<b>DEGLI</b>	<b>via</b>	Da via Provinciale Pisana a via dei Materassai Dalla Località Fiorentina <b>entrare In</b> Via Firenze al 4° semaforo a DX ( Via Nord ) poi a SN (Via Provinciale Pisana) quindi 2°DX
<b>SCARRONZONI</b>	<b>DEGLI</b>	<b>via</b>	Da via dell' Ardenza a via Nello Danesi Dai cimiteri della Misericordia (sull'Aurelia) <b>In</b> direzione Ardenza al Semaforo della Rosa <b>avanti...dopo</b> il Cavalcavia 1°DX
<b>SCHIAVAZZI GIUSEPPE</b>		<b>via</b>	Da via Maria Montessori Dai cimiteri della Misericordia (sull'Aurelia) <b>In</b> direzione Ardenza al Semaforo della Rosa a SN ( Via Machiavelli ) 3 DX <b>In fondo</b> traversa in diagonale a DX <b>si collega</b> con la Via Martin Luter King
<b>SCIROCCO</b>		<b>via</b>	Da via della Padula a via delle Macchie Rondò Salviano-Leccia-Scopaia 3° Uscita ( Via di Salviano ) <b>nettamente in fondo</b> 40 mt. prima dell'EX Pass.Livello FF-SS a DX <b>Attenzione in via della Padula mantenere sempre la DX</b> <b>In</b> Via Padula <b>avanti 1 Km</b> a DX <b>avanti</b> quindi 2° SN
<b>SCOLMATORE</b>	<b>DELLO</b>	<b>via</b>	Da via Ettore Quaglierini a strada a fondo chiuso Da Via Leonardo Da Vinci prendere la FI.PI.LI. ( <b>In</b> direzione Mare - Calambrone-Tirrenia- ) - mantenere la DX ( Via Quaglierini ) quindi 1°DX
<b>SCOPAIA</b>	<b>DELLA</b>	<b>via</b>	Da via del Crocino a via San Martino Rondò Salviano Leccia Scopaia a DX ( Via di Collinaia ) <b>subito</b> 1°DX ( Via del Crocino ) quindi 3° SN
<b>SCOZIA</b>		<b>via</b>	Da via Inghilterra a via Norvegia Rondò Salviano Leccia Scopaia- 1°Uscita a DX - (Via Collinaia) <b>subito</b> 1°DX (Via del Crocino) <b>In fondo</b> a SN (Via di Popogna) <b>avanti 220 mt.</b> poi 1° SN ( Via Inghilterra ) quindi 2° DX
<b>SCUOLA COMUNALE</b>		<b>via</b>	Da viale di Antignano a via Uberto Mondolfi Dalla Rotonda di Ardenza <b>entrare In</b> Viale Antignano <b>ultima</b> strada SN <b>prima</b> della Baracchina <b>Attenzione: Strada stretta</b>
<b>SEBASTIANO</b>	<b>SAN</b>	<b>via</b>	Da piazza Ilio Barontini a via delle Commedie Dai 4 Mori entrare <b>In</b> Via Grande 2°DX (V.Tre Novembre ) 1°DX
<b>SEDIE</b>	<b>DELLE</b>	<b>via</b>	<b>Vedi : → DELLE Sedie via ( Toponimo Corretto )</b>



<b>SEMINARIO DEL</b> via 	Da piazza dei Mille a via Sant' Andrea <b>Emergenza :</b> Dalla piazza della Repubblica In direzione Via De Larderel ( <b>Prima di entrare in Via De Larderel</b> ) <b>Dare la precedenza al senso contrario</b> ed entrare a SN In Piazza dei Mille proseguire nella strada d'angolo a SN <b>avanti</b> quindi 1°DX <b>Ordinario ma stretto :</b> Nella piazza della Repubblica subito dopo l'innesto della Via De Larderel In direzione Fortezza 1° DX ( Via della Pina d'Oro ) - <b>Attenzione :</b> Strada Stretta – <b>Al termine proseguire a dritto</b> - Senso Unico -
<b>SERAFINO DE TIVOLI</b> via 	Da via dell' Origine a via Giosuè Borsi - <b>Strada divisa In Due</b> - 1°) Da piazza Attias entrare In Via Marradi 2°SN (Via Calzabigi) 3° SN ( Viale Marconi ) poi 1° SN ( Via Borsi ) quindi 1° DX . 2°) Da piazza Attias entrare In Via Marradi 2°SN (Via Calzabigi) 3° SN ( Viale Marconi ) poi 3° SN ( Via Bonomo ) quindi 1° SN <b>da V.Borsi 26/ 16 e 15/ 5 dalla fine di V.Bonomo 2/ 14 e 1/3</b>
<b>SERBATI ROSMINI ANT.</b> via	Da via degli Oleandri a via Alcide De Gasperi Dai cimiteri della Misericordia (sull'Aurelia) In direzione Ardenza al Semaforo della Rosa a DX (V.Machiavelli) a SN ( V.Cattaneo ) <b>accanto</b> accesso Cavalcavia a DX (Via degli Oleandri) in fondo 1°DX <b>Oppure:</b> Viale Italia (Ardenza Mare) subito dopo il civico <b>343</b> a SN (Via dei Pensieri) 2°DX (Via degli Oleandri) quindi 1° SN - Str.Ch.
<b>SERNESI RAFFAELLO</b> via	Da via Dino Provenzal Da Ardenza Terra In direzione Antignano ( Via Mondolfi ) (prima di Antignano) <b>dopo</b> il Cavalc-Ferrovia a <b>DX subito</b> 1° SN
<b>SERRISTORI</b> via	Da via Cairoli a via Buontalenti Da Piazza Cavour (direzione Nord) entrare In Via Cairoli quindi 3°DX
<b>SETTE SANTI</b> via	Da via Goito a viale Rosa del Tirreno Piazza Matteotti In V.Montebello poi 3°SN (Via Goito) quindi 1°SN -Strada a forma di “ <b>ζ</b> ” che si collega a Viale Rosa del Tirreno -
<b>SETTEMBRINI LUIGI</b> via 	Da via Ludovico Antonio Muratori a via di Popogna Dai cimiteri della Misericordia (sull'Aurelia) In direzione Ardenza al Semaforo della Rosa a SN (Via Machiavelli) poi al Rondò DX e SN <b>da V.Machiavelli a DX 40 / 2 e 25 / 1 -SN 42 / 68 e 27 / 47</b>
<b>SETTI</b> <b>ATHOS</b> via	Da viale Boccaccio a fondo chiuso Dai cimiteri della Misericordia (sull'Aurelia) <b>oltrepassare</b> il Rondò VV-FF In direzione Ospedale Civile <b>dopo 260 mt.</b> a DX – - Strada accesso alla nuova struttura “R.S.A.” – Strada Chiusa
<b>SFORZINI ALFREDO</b> PIAZZA	Da via dell' Ardenza a via Uberto Mondolfi Piazza principale di Ardenza Terra lungo la statale Aurelia
<b>SGARALLINO ANDREA</b> via	Da via del Mare a piazza Andrea Sgarallino Al termine del Viale Italia <b>entrare nella Rotonda di Ardenza</b> 1°SN <b>in curva</b> (Via Pacinotti) <b>avanti</b> nella piazza <b>è</b> la strada a SN
<b>SGARALLINO AND.</b> PIAZZA	Da via del Pastore a via Antonio Pacinotti Al termine del Viale Italia <b>entrare nella Rotonda di Ardenza</b> 1° SN <b>in curva</b> ( Via Pacinotti ) <b>avanti è</b> la piazza in <b>fondo</b>
<b>SGARALLINO JACOPO</b> via	Da via Garibaldi a via Emilio Zola Da Piazza Garibaldi In Via Garibaldi <b>dopo</b> il semaforo 3° DX



<b>SICILIA</b>	via	Da via degli Etruschi a via Cimarosa Dall'incrocio semaforico di Via Mameli con l'Aurelia entrare nel rione Coteto dopo il Rondò ( Via Toscana ) 2° SN ( Via Veneto ) In direzione Rione Salviano è la strada che conduce al Sotto-Ferrovia
<b>SIEPI</b>	DELLE via	Da via Giovanni Marradi a via Francesco Redi - <b>Strada divisa in Due</b> <b>1) Da Piazza Attias entrare In Via Marradi quindi 4° SN</b> <b>2) Via Marradi 2°SN (V.Calzabigi) poi 3°DX (Via Redi) quindi 2°DX</b>  <b>da Via Marradi 2/ 38 e 1/ 25 – da Via Redi 60/40 e 55/ 27</b>
<b>SIGNORINI TELEMACO</b>	via	Da viale di Antignano a via Dino Provenzal <b>Emergenza:</b> Viale di Antignano 5° SN (Senso Unico Opposto) <b>Ordinari:</b> Dalla Rotonda di Ardenza <b>entrare In</b> Viale Antignano 6°SN ( Via Nomellini ) poi a SN (Via Provenzal ) quindi 1° SN
<b>SIMONE</b>	SAN via	Da via del Mare a piazza San Simone <b>Emerg:</b> Dopo la Piazza di Ardenza –Terra <b>avanti In</b> Via Mondolfi 2° DX (Via Pastore) <b>Attenzione primi 20 mt.</b> Senso Unico Opp. <b>avanti alla Piazza</b> dopo la Chiesa prosegue a DX <b>fino a V.del Mare</b> <b>Ordinari:</b> Piazza di Ardenza-Terra <b>In</b> Via del Mare poi 1° SN (Via Gherardesca) 2°DX <b>Attenz:a SN per 20 mt.</b> S. Unico Opposto
<b>SIMONE</b>	SAN PIAZZA	Da via del Pastore a via San Simone <b>Emerg:</b> Dopo la Piazza di Ardenza –Terra <b>avanti In</b> Via Mondolfi 2°DX(Via Pastore) <b>Att: primi 20 mt.</b> S.Unico Opp. <b>Piazza in avanti</b> <b>Ordinari:</b> Piazza di Ardenza-Terra <b>In</b> Via del Mare poi 1° SN (Via Gherardesca) 2°DX (Via del Pastore ) è la piazza in avanti
<b>SIMONINI ALFREDO</b>	largo	Da via della Torretta a fondo chiuso
<i>Ingresso dopo il civico 31 di via della Torretta</i>		Da Via della Cinta Esterna entrare <b>In</b> Piazza San Marco a DX ancora a DX (Via Lamarmora) poi 1°SN (Via Torretta) quindi 2°DX
<b>SLOVENIA</b>	via	Da via Città del Vaticano a via Grecia Via di Levante al Rondò Salviano-Leccia–Scopaia 1° Uscita ( Via di Collinaia ) <b>subito</b> 1° DX ( Via del Crocino ) 3° SN ( Via della Scopaia ) poi 2° DX ( Via Grecia ) quindi 1° SN <b>Oppure:</b> In V.della Scopaia 4°DX (V.del Vaticano ) quindi 2° DX
<b>SMOLLET</b>	TOBIA via	Da via della Salute a via Filippo Corridoni Antignano Terra: <b>entrare In</b> V.del Littorale 2°SN (V.della Salute) 2°DX
<b>SOFFIATORI</b>	DEL VETRO via	Da via dell' Artigianato a via degli Arrotini Dal Cavalca-Ferrovia della Stazione FF-SS al Rondò Campo di Marte 3° Uscita ( Via dell' Artigianato ) quindi 2° DX
<b>SOFFREDINI ALFREDO</b>	via	Da via Vittor Ezio Marzocchini a via delle Sorgenti Dall'incrocio semaforico del Viale Carducci con l'Aurelia <b>entrare In</b> Viale Ippolito Nievo 3°DX <b>In</b> Via Sorgenti <b>dopo</b> semaforo 1° DX
<b>SOLFERINO</b>	via	Da Scali del Pontino a piazzale Undici Maggio Piazza dei Domenicani <b>avanti In</b> Piazza dei Legnami a DX (Scali del Pontino) al Rondò 3°Uscita è la strada fino a P.zza XI Maggio
<b>SOMMATI</b>	PIER. DONATO via	Da piazza 185° Reggimento Artiglieria Folgore a via Urano Sarti Dalla Rotonda di Ardenza <b>entrare In</b> Viale di Antignano poi 2°SN (Via Catanzaro) Via Sommati è la strada <b>oltre</b> la piazza Art.Folgore
<b>SORGENTI</b>	DELLE via	Da viale Ippolito Nievo a strada a fondo chiuso Dall'incrocio semaforico del Viale Carducci con l'Aurelia <b>entrare In</b> Viale Ippolito Nievo quindi 3° DX
(( segue pag. successiva ))		<b>dall'Aurelia al passaggio a livello FF-SS 2 / 238 e 1 / 185 oltre passaggio a livello fino alla rotonda 240/ 360 e 205/293</b>



dalla pag. precedente



**Attenzione:** Nel Rondò Campo di Marte subito prima di entrare in Via Artigianato prendere la strada a DX che costeggia il Rondò - i numeri da 295 a 395

dopo il Cavalcavia-Superstrada 362 / 480 e 397 / 527



**Attenzione : civici da 182 a 192**

**SPAGNA**

via Da via di Collinaia  
Rondò Salviano Leccia Scopaia a DX (Via Collinaia) quindi 5°DX

**SPALATO**



via Da Borgo dei Cappuccini a via Carlo Pisacane  
Piazza Matteotti In V.Montebello 1°DX (V.Pisacane ) poi SN e DX  
**da Via Pisacane a SN 13 / 25 e 12 / 24 a DX 11 / 1 e 10 / 2**

**SPERI**

TITO via Da via Giovanni Giolitti a via Filippo Turati  
Da Piazza San Marco **entrare In** Via Marco Mastacchi 3°SN  
( Via dell' Antimonio ) poi **in** fondo a DX ancora DX

**SPOLIDORO**

RURIK via Da via Dino Provenzal a via Raffaello Sernesi  
Dalla Rotonda di Ardenza **entrare In** Viale Antignano 6° SN  
( Via Nomellini ) poi 1°SN ( Via Provenzal ) quindi **subito** 1°DX

**Attenzione:** Strada molto stretta **NON** entrare con i mezzi causa perdita tempo. Ai due ingressi è presente cartello divieto d'accesso

**SPRONI**



via Da via Guglielmo Oberdan a via Pio Alberto del Corona  
Da Piazza della Repubblica **In** direzione Via De Larderel quindi  
1° DX **In** Via Mentana **avanti dopo** Piazza XX° Settembre  
**è** la 1° DX e SN - Sensi Unici -

**da Via Mentana a DX 48 / 2 e 35 / 1 a SN 50 / 156 e 37 / 109**

**STEFANO**

SANTO via



Da via dei Tranquilli a via Solferino  
Da Piazza Garibaldi **In** Via Garibaldi 1° SN (Via della Campana)  
poi 1°DX ( Via Pellettier ) **dopo 30 mt.** a SN ( Via del Leone )  
quindi 1° SN ed anche 2° DX

**da Via del Leone a SN 20 / 2 e 35 / 1 a DX 26 / 48 e 37 / 69**

**STENONE**

NICCOLO' via

Da viale Diacinto Cestoni a via Giovanni Giolitti  
Da Piazza San Marco **entrare In** Via Marco Mastacchi 2° SN  
( Via Cestoni ) quindi 1° DX

**STILLO**

DELLO via

Da via di Popogna a strada a fondo chiuso  
Via di Levante al Rondò Salviano-Leccia Scopaia 1° Uscita  
(Via Collinaia ) **nettamente In fondo** ( dopo la discesa ) a SN  
( Via di Popogna ) dopo 190 mt. alla Località "Stillo" **subito** 1° SN

**STROZZI**

via Da via del Porticciolo a via San Giovanni-**Divisa in Tre Sensi Unici**  
1°) Dalla piazza del Municipio a DX **entrare In** Via del Porticciolo  
(fra Comune e la Camera di Commercio) quindi 1°SN - S.Unico  
2° 3°) Piazza Municipio **In** (direzione mare) entrare in Via San  
Giovanni 3° DX ( Via della Voltina ) quindi 1° DX e SN

**Attenzione:** a SN la via prosegue nella 1°SN fino Via S.Giovanni


1) - da Via del Porticciolo 2 / 20 e 1 / 3

2) Via Voltina a DX 32B / 22 e 17 / 5




3) Via Voltina a SN 34 / 46 e 17 / 23 avanti 1°SN 38 / 46 e 21 / 23







<b>STRUGGINO</b>	<b>DELLO</b>	via	Da via Provinciale Pisana a strada a fondo chiuso Da Fiorentina <b>entrare In</b> Via Firenze <b>dopo</b> il 4° semaforo <b>avanti</b> al Rondò 1°uscita DX (Via Pian di Rota) quindi 1°SN- <b>Ultimo tratto di Via Provinciale Pisana ) - Nel Rondò 2° Uscita</b>
			
<b>SVEZIA</b>		via	Da via Inghilterra a via Grecia Rondò Salviano Leccia Scopaia a DX ( V.Collinaia ) <b>subito</b> 1°DX (V.Crocino) 4°SN (V.Onu) poi 1°DX (V.Inghilterra ) quindi 1°SN
<b>SVIZZERA</b>		via	Da via Olanda Rondò Salviano Leccia Scopaia 1°Uscita (V.Collinaia) quindi 4°DX
<b>T</b>			
<b>TACCA</b>	<b>PIETRO</b>	via	Da piazza dell' Unità d' Italia a piazza del Pamiglione <b>Attenzione:</b> Strada parcheggio Auto davanti Ingresso Uff. INPS Da Via San Giovanni entrare nel parcheggio auto davanti alla Prefettura quindi 1° DX - Strada davanti ingresso Cinema 4 Mori-
<b>TACCHINARDI</b>	<b>NICOLA</b>	via	Da via Cecconi a strada a fondo chiuso Da piazza Mazzini <b>entrare In</b> Corso Mazzini poi 4° DX ( Via Cecconi ) quindi 1° DX - Strada a Fondo Chiuso -
<b>TAMERICI</b>	<b>DELLE</b>	via	Da via Giuseppe Ravizza Al termine del Viale Italia <b>entrare nella Rotonda di Ardenza</b> 1° SN <b>in curva</b> ( Via Pacinotti ) <b>quindi</b> 2° SN
<b>TARGIONI</b>	<b>TOZZETTI GIOVANNI</b>		Da via Luigi Cherubini a via Angiolo Badaloni <b>Emergenza:</b> Da O.C. a SN (V.Alfieri) poi 2° DX (V.Badaloni) 1°SN <b>Ordinari:</b> Dall'impianto semaforico dell'Aurelia con il Viale Carducci ( in direzione Stazione FF-SS ) al successivo semaforo a DX (Viale Risorgimento) poi 5°DX ( Via Badaloni ) quindi 4°DX
<b>TARGIONI</b>	<b>TOZZETTI OTTAVIANO</b>		Da piazza Giacomo Matteotti a via Generale Giovanni Gamerra Da piazza Attias entrare <b>In</b> Via Marradi 4°DX (Via Mangini ) 3°DX
<b>TARRINI</b>	<b>CESARE</b>	via	Da via Giuliano Ricci a via Giuliano Ricci Ardenza : Piazza Sforzini 1° SN <b>In</b> Via Ricci poi 1° e 2° SN <b>-Strada ad U -Entrare dalla 2°strada - Senso Unico rotatorio</b>
<b>TEATRO</b>	<b>SCALI</b>		Da piazza dei Legnami a via dei Floridi Piazza Legnami <b>verso</b> il Pontino 1°DX (Lungo il Fosso Fortezza)
<b>TELLINI</b>	<b>GEN. ENRICO</b>	via	Da piazza Colonnella a via Fiume Entrare nella strada alla SN del Monumento 4 Mori ( Via Fiume ) <b>subito</b> 1°DX Lungo le mura del retro Hotel Gran Duca - S.Unico-
<b>TEMPIO</b>	<b>DEL</b>	via	Da via Cairoli a piazza Elia Benamozegh <b>Emergenza :</b> Da Piazza Cavour <b>In</b> Via Cairoli quindi 4° SN <b>Ordinari:</b> Da Piazza Cavour <b>In</b> Via Cairoli 3°SN ( Via Cassuto ) poi a DX ( Piazza Benamozegh ) quindi 1° DX
<b>TERRACINI</b>	<b>UMBERTO</b>	via	Da via Ippolito Nievo a via Gino Capponi Dall'incrocio semaforico del Viale Carducci con l'Aurelia <b>entrare In</b> Viale Ippolito Nievo poi 1° DX ( Via Capponi ) quindi 1° SN Strada a Senso Unico <b>Attenzione :</b> Ultimo tratto doppio senso
<b>TERRAZZINI</b>		via	Da piazza dei Mille a via dell' Oriolino <b>Emergenza :</b> Dalla piazza della Repubblica <b>In</b> direzione Via De Larderel ( <b>Prima di entrare in Via De Larderel</b> ) <b>Dare la precedenza al senso contrario</b> ed entrare a SN <b>In</b> Piazza dei Mille proseguire nella strada d'angolo a SN <b>avanti</b> quindi 3°DX <b>Ordinari:</b> Dal Cisternone <b>In</b> direzione Piazza della Repubblica 1°DX (P.zza dei Mille) proseguire nella strada d'angolo a SN <b>avanti</b> 3°DX
			



<b>TERRENI</b>	<b>GIOV. MARIA</b>	via	Da piazza del Cisternone a via del Panificio- <b>Divisa in Due Sensi Unici</b> 1) Al Semaforo del Cisternone <b>In</b> Via Galileo Galilei quindi 1° DX 2) Dal Cisternone <b>entrare In</b> Viale Carducci - <b>corsia di SN</b> - 3° SN ( Via del Panificio ) quindi 1° SN
			<b>1)- da Via Galilei 2 / 108 e 1 / 55</b> <b>2)- da Via del Panificio 126 / 110 e 69 / 57</b>
<b>TESI</b>	<b>CARLO</b>	via	Da via Giulio Anzillotti a strada a fondo chiuso Dall'incrocio semaforico con V.Coccoluto Ferrigni e l'Aurelia <b>entrare In</b> Viale Petrarca (direzione Ospedale.Civile) dopo <b>170 mt.</b> 1°DX (Via Ferraris) poi 1°SN ( Via Anzilotti ) quindi 2°DX-Strada chiusa
<b>TESTAIO</b>	<b>DEL</b>	via	Da via del Lavoro a via Andrea De Pazzi Da Via della Cinta Esterna <b>In</b> Piazza San Marco <b>subito</b> a SN ( Via del Lavoro ) quindi <b>In fondo</b> a SN (Senso Unico) <b>Attenzione : prosegue oltre</b> l'incrocio di Via delle Cateratte
			<b>da Via del Lavoro 2 / 46 e 1 / 69</b> <b>oltre la Via delle Cateratte i numeri 50 / 74 e 73 / 103</b>
<b>TEVENE'</b>	<b>PILADE</b>	via	Da via Lombardia a strada a fondo chiuso Dall'incrocio semaforico di Via Mameli con l'Aurelia entrare nel rione Coteto <b>dopo</b> il Rondò (Via Toscana) 5° SN (Via Molise) 2° SN - <b>Attenzione : proseguire mantenendosi a DX</b> -
<b>TIBERINI</b>	<b>ANGELINA</b>	via	Da viale Italia a via Pastrengo - <b>Strada divisa in Tre</b> - <b>Emergenza : Viale Italia (Ardenza mare)</b> dopo la 1°Baracchina di SN prendere la 2° SN <b>ATTENZIONE : 1° e 3° tratto in S.Un.Opp</b> <b>Ordin.:1)</b> Viale Italia (Ardenza mare) dopo la 1°Baracchina di SN prendere la 1° SN ( Via Felciaio ) poi 1° DX ancora 1° DX 2) Viale Italia (Ardenza mare) dopo la 1° Baracchina di SN prendere la 1° SN ( Via Felciaio ) poi 1° DX quindi 1° SN 3) Fra il Rione La Rosa e l'Ardenza <b>davanti</b> alla Caserma Paracadutisti a DX (Via Salvestri) poi 3°SN (Via Pastrengo) 1°DX <b>1-2)V.le Italia Ardenza (fra mezzo alle baracchine) 2/12 e 1/15</b> <b>3)- da Via Pastrengo solo i numeri 16 e 14</b>
			
<b>TIBERIO</b>	<b>SCALI</b>	via	Da viale Giosuè Carducci a via Gaetano Mazzoni Dall'impianto semaforico dell'Aurelia con il Viale Carducci (in direzione Stazione FF-SS) <b>dopo 160 mt. nella Corsia di SN</b> 1° SN ( Via del Vigna ) poi 1° DX ( Via Mazzoni ) quindi a DX
<b>TINTORETTO</b>		via	Da via Pisa a via Tiziano Dal monumento 4 Mori oltrepassare il Ponte Trinità entrare <b>In</b> Via Cinta Esterna al semaforo a SN (Via Salvatore Orlando) 1°SN ( Via Paelocapa ) quindi a DX (V. Marzocco) <b>avanti dopo</b> il Varco Valessini <b>a dritto</b> Via Pisa quindi 1°a DX-dav. Il Bacino S.Stefano
<b>TIRRENO</b>	<b>DEL</b>	viale	Da via Uberto Mondolfi a via Giovanni XXIII° Da Ardenza Terra <b>In</b> direzione Antignano ( Via Mondolfi ) <b>30 mt.</b> <b>prima del Cavalca-Ferrovia</b> a SN <b>fino</b> a Montenero alto
<b>TIVOLI</b>	<b>SERAFINO DE</b>	via	Da via dell' Origine a via Giosuè Borsi - <b>Strada divisa In Due</b> - 1°) Da piazza Attias entrare <b>In</b> Via Marradi 2°SN (Via Calzabigi) 3° SN ( Viale Marconi ) poi 1° SN ( Via Borsi ) quindi 1° DX 2°) Da piazza Attias entrare <b>In</b> Via Marradi 2°SN (Via Calzabigi)

(( segue pag. successiva ))



(( dalla pag. precedente ))		3° SN ( Viale Marconi ) poi 3° SN ( Via Bonomo ) quindi 1° SN da V.Borsi 26/16 e 15/ 5 –dalla fine di V.Bonomo 2/14 e 1/3
<b>TIZIANO</b>	via	Da via Pisa a Varco Zara Dal monumento 4 Mori oltrepassare il Ponte Trinità entrare In Via della Cinta Esterna al semaforo a SN (Via Salvatore Orlando) poi 1°SN (Via Paelocapa) quindi a DX (V. Marzocco) <b>avanti dopo</b> il Varco Valessini <b>subito a DX</b> arriva fino al Varco Doganale Zara - <b>Strada molto lunga mantenere sempre la DX</b> -
<b>TOMMASEO NICCOLO</b>	via	Da via Niccolò Macchiavelli a via Ludovico Antonio Muratori Dai cimiteri della Misericordia (sull'Aurelia) In direzione Ardenza al Semaforo della Rosa a SN ( Via Machiavelli ) quindi 2°DX
<b>TOMMASI ADOLFO</b>	via	Da via di Salviano a strada a fondo chiuso - <b>Strada divisa in due Sensi Unici</b> - 1°)Osp.Civ.In V.Salviano In fondo prima dell'EX Pass.Livello a DX 2°)Osp.Civ.in Via.di Salviano al semaforo a DX (Via Lorenzini ) <b>avanti dopo 200 mt. oltrepassare il Rondò</b> ( prendere la 2° uscita <b>di fianco all'edicola</b> ) quindi <b>in fondo</b> - 2° SN e 1° DX 1)- da Via di Salviano 1 / 33 e 2 / 40 2)da V.Lorenzini a SN 55/ 35 e 70/ 60 -DX 57/ 63 e 72/ 78 0) <b>Attenzione:</b> per il civico N° 80 <b>accesso da Via Lorenzini</b> – oltrepassare il Rondò ( prendere la 2° uscita <b>di fianco alla edicola</b> ) dopo 50 mt. nella Via Lorenzini 1° accesso laterale a <b>DX</b> aggirare lo stabile <b>in fondo a DX</b> - <b>non segnalato</b> -
		
<b>TOMMASI ANGIOLO</b>	via	Da via degli Oleandri a via Giovanni Silvestri - Rione "Ardenza" - Dai cimiteri della Misericordia (sull'Aurelia) In direzione Ardenza davanti alla <b>Caserna Paracadutisti</b> a DX (Via Salvestri) poi 1°DX
<b>TONCI EMERG.</b>	via	Da via Terrazzini a via Francesco Carlo Pellegrini <b>Emergenza :</b> Dalla piazza della Repubblica In direzione Via De Larderel ( <b>Prima di entrare in Via De Larderel</b> ) <b>Dare la precedenza al senso contrario</b> ed entrare a SN In Piazza dei Mille proseguire nella strada d'angolo a SN <b>avanti</b> quindi 2°DX <b>Ordinari:</b> Dalla Località Cisternone In direzione Piazza della Repubblica 1° DX ( Piazza dei Mille ) proseguire nella strada d'angolo a SN <b>avanti</b> quindi 2°DX
		
<b>TORINO</b>	via	Da viale Petrarca a via degli Etruschi Dall'incrocio semaforico di Via Coccoluto Ferrigni con l'Aurelia la Via Torino è la strada di fianco all'edificio EX-FIAT ( lato Terra ) - Si congiunge con Via degli Etruschi -
<b>TORO DEL</b>	via	Da via San Marco Dalla piazza dei Domenicani <b>verso</b> Piazza dei Legnami 1°SN
<b>TORRETTA DELLA</b>	via	Da via Bassa a via Lamarmora Da Via della Cinta Esterna entrare In Piazza San Marco a DX poi ancora a DX ( Via Lamarmora ) quindi 1°SN
<b>TOSCANA</b>	via	Da via Antonio Meucci a via Campania Dall'incrocio semaforico di Via Mameli con l'Aurelia entrare nel rione Coteto <b>dopo il Rondò</b> è la Strada centrale del rione Coteto
<b>TOTI ENRICO</b>	via	Da viale Nazario Sauro a via Giovanni Randaccio Da V.Italia a Barriera Margherita In V.Nazario Sauro quindi 1°DX



<b>TOZZETTI</b>	TARG. GIOVANNI v.	Da via Luigi Cherubini a via Angiolo Badaloni <b>Emergenza:</b> Dall'incrocio semaforico di Via Gramsci con l'Aurelia entrare <b>In</b> Viale Alfieri poi 2° DX ( Via Badaloni ) quindi 1° SN <b>Ordinari:</b> Dall'impianto semaforico dell'Aurelia con il Viale Carducci (in direzione Stazione FF-SS) al successivo semaforo a DX <b>In</b> Viale Risorgimento poi 5°DX ( Via Badaloni ) quindi 4°DX
<b>TOZZETTI</b>	TARG. OTTAVIAN v.	Da piazza Giacomo Matteotti a via Generale Giovanni Gamerra Dall' Attias <b>In</b> Via Marradi 4° DX ( Via Mangini ) quindi 3° DX
<b>TRAMONTANA</b>	via	Da via delle Sorgenti a via del Limone Dal Cavalca-Ferrovia della Stazione FF-SS al Rondò Campo di Marte oltrepassare Cavalcavia-Superstrada (direz. Cisternino) 2°DX
<b>TRANQUILLI</b>	DEI via	Da via San Luigi a via Adriana Da piazza Garibaldi <b>In</b> Via Garibaldi 1° SN ( Via Campana ) poi a DX (Via Pellettier ) a SN (Via del Leone ) poi 1°DX (V.San Luigi ) quindi 2° SN - → <b>Strada MOLTO stretta</b> ← -
<b>TRASPORTATORI</b>	via	Da via Federico Enriques Dalla Località Fiorentina <b>entrare In</b> Via Firenze al 4° semaforo a SN ( Via Enriquez ) quindi 1° DX
<b>TRAVERSA</b>	via	Da via Borra a Scali del Pesce Da piazza della Repubblica <b>In</b> direzione Piazza del Municipio (Via Avvalorati ) 2°DX (V.Madonna ) 1°SN quindi 1°DX - Senso Unico
<b>TRAVI</b>	DELLE via	Da via del Gazometro a Scali Dogana d'Acqua Dal monumento 4 Mori oltrepassare il Ponte Trinità <b>entrare In</b> Via Cinta Esterna al Semaforo a DX ( Scali Dogana acqua ) 1°DX (Sc. Cerere) poi a SN (V. del Gazzometro ) quindi 1°SN –S.Unico
<b>TRE NOVEMBRE</b>	via	Da via Grande a via San Francesco <b>Emergenza:</b> Dalla piazza Grande entrare <b>In</b> Via Grande ( in direzione Porto) quindi 2° SN <b>Ordinari:</b> Dal Porto <b>In</b> Via Grande direzione P.zza Grande poi 2°DX
<b>TRENTO</b>	via	Da via Giacomo Puccini <b>Strada divisa In due Sensi Unici corti – Senza numeri civici</b> Dall' impianto semaforico dell'Aurelia con il Viale Carducci ( in direzione Stazione FF-SS ) al successivo semaforo a DX ( Viale Risorgimento ) quindi 3° DX – Senso Unico -
<b>TRIESTE</b>	via	Da viale Giosuè Carducci a via Angiolo Badaloni Dall' impianto semaforico dell'Aurelia con il Viale Carducci ( in direzione Stazione FF-SS ) al successivo semaforo a DX ( Via Risorgimento ) <b>subito dopo 10 mt.</b> a DX ( nel controviale del Viale Carducci ) quindi 1° SN
<b>TRIPOLI</b>	via	Da V.le Vittorio Alfieri a piazza Dante- <b>Strada divisa in tre Sensi Unici</b> 1°) Dall'Ospedale Civile a SN ( Viale Alfieri ) quindi 4° a DX 2°3°) Dall' impianto semaforico dell'Aurelia con il Viale Carducci ( in direzione Stazione FF-SS ) al successivo semaforo a DX ( Via Risorgimento ) quindi 2° DX e SN 1)-da Viale Alfieri a DX 2 / 12 a SN 1 / 3 2)-V.Risorgimento a DX (verso l'Ospedale Civ.) 58/14 e 39/5 3)-V.Risorgimento a SN (verso la ferrovia) 62/ 120 e 41/ 95






<b>TUBEROSE</b>	<b>DELLE</b> via	Da via Giacomo di Castelnuovo a via Novorossiisk Dall'incrocio semaforico di Via Mameli con l'Aurelia entrare nel rione Coteto <b>dopo</b> il Rondò ( Via Toscana ) 2° SN (Via Veneto) poi 2° a SN ( Via di Castelnuovo ) quindi 1° SN - Senso Unico
<b>TURATI</b>	<b>FILIPPO</b> via	Da via Giovanni Giolitti a via Tito Speri Dalla Località Fiorentina <b>entrare In</b> Via Firenze al 2°semaforo a SN (V.Filzi) poi 1°SN (V.Giolitti) 3°SN ( Via Tito Speri ) quindi in fondo a SN - <b>Attenzione</b> : Strada ad “ 7 ”
<b>UFFIZIO DEI GRANI</b>	via	Da via Strozzi a via Gian Battista Saglietto Piazza Municipio <b>In</b> (direzione mare) entrare <b>In</b> Via San Giovanni 3° DX ( Via della Voltina ) a DX ( Via Strozzi ) <b>quindi subito</b> a SN - <b>Strada Chiusa</b> - <b>Attenzione</b> : Nella Via sono presenti due curve a 90°
<b>UGIONE</b>	via	Da via Federico Enriques a via Firenze Dalla Località Fiorentina <b>entrare In</b> Via Firenze <b>oltrepassare</b> il 3° semaforo <b>avanti</b> - <b>Attenzione</b> : Dopo il Ponte Sotto-Ferrovia 1°SN
<b>UGOLINI</b>	<b>AURELIO</b> via	Da via della Salute a via Filippo Corridoni Antignano : da Piazza Bartolommei <b>avanti In</b> Via del Littorale Poi 5° SN ( Via Corridoni ) quindi 1° SN
<b>ULIVETA</b>	<b>DELL'</b> via	Da via della Valle Benedetta a via del Limone <b>- Strada con Due ingressi molto distanti -</b> 1°) Dal Cavalca-Ferrovia della Stazione FF-SS al Rondò Campo di Marte <b>dopo</b> Cavalcavia-Superstrada (direzione Cisternino) 1°DX (V.Querciaiola) poi <b>in fondo</b> a SN (V.Limone) quindi 1°DX 2°) Rondò Salviano Leccia-Scopaia 3° Uscita (Via di Salviano) poi 1°DX (Via Valle Benedetta ) quindi 1°SN (oltre il Ponticello) <b>avanti</b> prosegue a DX <b>fino</b> alla località “ La Puzzolente ”-Sterrato 1)- da Via del Limone 196 / 2 e 83 / 1 2)- da Via della Valle Benedetta 2 / 196 e 1 / 83
<b>ULIVO</b>	<b>DELL'</b> via	Da via delle Cave Ardenza:P.zza Sforzini <b>In</b> V.Mondolfi 1°SN (S.Martino) quindi 1°SN
<b>ULVI LIEGI</b>	via	Da via Bat Yam a strada a fondo chiuso Dai cimiteri della Misericordia (sull'Aurelia) <b>In</b> direzione Ardenza <b>davanti alla Caserma Paracadutisti</b> a DX lato Mare ( Via Salvestri ) poi 1° DX ( Via Tommasi ) quindi 1° SN e DX <b>da Via Tommasi a SN 39/ 1 e 50/ 2 a DX 41/ 47 e 52/ 58</b>
<b>UMBRIA</b>	via	Da via Toscana a via Piemonte Dall'incrocio semaforico di Via Mameli con l'Aurelia entrare nel rione Coteto <b>dopo</b> il Rondò ( Via Toscana ) 3° DX <b>Attenzione</b> : Trattasi della strada <b>DOPO la Chiesa</b> - i civici N° 3 e 5 sono all'interno della 1°traversa a DX
<b>UNDICI MAGGIO</b>	<b>PIAZZA</b>	Da via Palestro a via Solferino Dietro"Porta San Marco" <b>al termine</b> della V.Solferino e V.Palestro

**U** Ven. Arc. Misericordia di  
Livorno



**U**





<b>UNGHERIA</b>	<b>via</b>	Da via Città del Vaticano a via della Scopaia Da Via di Levante al Rondò Salviano-Leccia-Scopaia 1° Uscita ( Via di Collinaia ) <b>subito</b> 1° DX ( Via del Crocino ) 3° SN ( Via della Scopaia ) quindi 3°DX (ultimo tratto in Senso Unico)
<b>UNGHERO</b>	<b>DELL' via</b>	Da via Solferino a via Torretta Dagli Scali del Pontino entrare <b>In</b> Via Solferino quindi 1° SN <b>Oppure Emergenza:</b> Da Piazza San Marco In Via Solferino 2°DX
<b>UNITA' D'ITALIA</b>	<b>PIAZZA</b>	Da via San Giovanni a via Fiume Da Piazza del Municipio <b>entrare In</b> Via San Giovanni 2° SN- Piazza: <b>Davanti all'Ingresso della Prefettura e parcheggio auto</b>
<b>UZZIELLI</b>	<b>GUSTAVO via</b>	Da via Del Chicca a via XXV Aprile 1945 – <b>Strada ad anello</b> Da Ardenza Terra in direzione Antignano ( Via Mondolfi ) <b>40 mt.</b> prima del <b>ponte del Cavalca-Ferrovia</b> a SN ( Viale del Tirreno ) ( direzione Santuario di Montenero ) <b>In</b> Viale del Tirreno 1° SN - <b>In ripida salita</b> ( Via delle Carmelitane ) quindi <b>in cima</b> a DX ( Via Del Chicca ) quindi ancora 1° DX – “ Strada <b>PARALLELA</b> ” -

**V** Ven. Arc. Misericordia di Livorno

**V**



<b>VALAPERTI GIUSEPPE</b>	<b>piaz</b>	Da via dei Pensieri Viale Italia a Barriera Margherita <b>entrare In</b> Viale Nazario Sauro poi 4° DX ( Via dei Pensieri ) quindi a SN <b>è</b> il piazzale <b>davanti al Campo Scuola</b> nei pressi dello Stadio calcistico
<b>VALDESI</b>	<b>LARGO</b>	Da via Giuseppe Verdi a strada a fondo chiuso Dalla Piazza Cavour entrare in Via Verdi <b>dopo 50 mt.</b> Largo a SN Oppure :Dal Rondò della Piazza Giovane Italia <b>In</b> direzione Monumento 4 Mori 1° DX ( Scali Manzoni ) lungo il Fosso Reale ( lato Sud ) <b>al termine</b> a DX entrare a dritto in Via degli Apostoli quindi <b>è</b> il Largo <b>in avanti</b> al termine della via – <b>Pedonale</b>
		
<b>VALENTI</b>	<b>ACHILLE via</b>	Da via A. M. Enriques Agnoletti Dalla Località Fiorentina <b>entrare In</b> Via Provinciale Pisana ( a metà ) <b>dopo</b> il semaforo 1° SN ( Via Agnoletti ) quindi 2° DX
<b>VALLE BENEDETTA</b>	<b>via</b>	Da via di Salviano a via della Sambuca Al Rondo Salviano-Leccia –Scopaia 3° Uscita ( Via di Salviano ) quindi 1° DX – <b>Attenz:</b> Dopo l'incrocio con Via di Levante <b>continua da Via di Salviano 1°DX a Via di Levante 2 / 74 e 1 / 63 da Via di Levante fino a valle Benedetta 74/ 260 e 63/ 275</b>
		


<b>VALLE DEL CHIOMA</b>	<b>via</b>	Da via di Popogna Dalla Località “ Lo Stillo ”proseguire <b>In</b> Via Popogna ( in direzione Gabbro ) <b>molto avanti in salita alla</b> Località “ La Palazzina ” a DX <b>verso Valle</b> - Strada Sterrata -
<b>VALLICELLE</b>	<b>DELLE via</b>	Da via della Valle Benedetta a via della Sambuca Da Via della Valle Benedetta ( <b>In</b> Località Limoncino ) a SN - <b>Prima di Iniziare la salita per la vetta della Valle Benedetta-</b>
<b>VALLIN BUIO</b>	<b>via</b>	Da via Pian di Rota a strada a fondo chiuso Dalla Località Fiorentina <b>entrare In</b> Via Firenze <b>dopo</b> il 4° Semaforo ancora <b>avanti</b> al Rondò a DX ( Via Pian di Rota <b>dopo</b> Cavalcavia-Superstrada ( <b>verso</b> il Cisternino ) 1°SN



<b>VALLOMBROSANI</b>	via	Da via di Montenero a via del Governatore Dalla Piazza del Santuario ( Montenero alto ) entrare <b>nella discesa "r i p i d a"</b> ( Via di Montenero ) quindi 1° SN
<b>VANNUCCI</b>	PAOLO via	Da via Roma a viale della Libertà A Barriera Roma ( Cimiteri Misericordia ) entrare d'angolo a DX ( accanto al distributore di benzina A.G.I.P ) in Via Roma 1°DX
<b>VARESE</b>	via	Da via del Marzocco a strada a fondo chiuso Dal monumento 4 Mori oltrepassare il Ponte Trinità entrare In Via della Cinta Esterna 3° SN ( Via delle Cateratte ) <b>avanti</b> (dopo EX passaggio a livello) a SN <b>entrare</b> nella strada principale direzione Pisa poi subito <b>in obliquo lato SN</b> di Via Mattei
<b>VASCELLO</b>	DEL via	Da via Domenico Passaponti a via Villa Glori Da Piazza Garibaldi In Via Garibaldi <b>dopo</b> il semaforo 1° SN <b>passare</b> a DX <b>In Obliquo</b> ( Via Passaponti ) poi 1° SN
<b>VATURI VITTORIO</b>	LARGO	Da viale della Libertà a via Oscar Ghiglia Dal semaforo della Località Palazzi Rossi <b>entrare In</b> Viale Mameli ( in direzione Aurelia ) poi 1°DX (Via Oscar Ghiglia) 1DX
<b>VECCHI ORTI</b>	via	Da via Torino <b>Emergenza:</b> Dall'incrocio semaforico con Via Coccoluto Ferrigni e l'Aurelia <b>entrare In</b> Via Torino 2° DX - Senso Unico Opposto - <b>Ordinari :</b> Dall'incrocio semaforico di Via Mameli con l'Aurelia entrare <b>In</b> Viale Petrarca ( direzione Ospedale Civile ) poi 3° DX ( Via Minghi ) quindi 2° SN - Senso Unico -
<b>VECCHIA CASINA</b>	via	Da via della Maddalena a vicolo San Vincenzo Da Piazza San Pietro e Paolo entrare d'angolo <b>In</b> Via Maddalena quindi 2° SN - Senso Unico - <b>Oppure :</b> Dal Rondò di Piazza Giovane Italia entrare nella piazza poi d'angolo a SN <b>In</b> Via della Maddalena quindi 2°DX
<b>VECCHIA PICCHIANTI v.</b>		Da via delle Sorgenti a via Giovanni March Dal Cavalca-Ferrovia della Stazione FF-SS al Rondò Campo di Marte 3° Uscita - <b>Attenzione :</b> prendere la strada <b>subito a DX</b> <b>che costeggia il Rondò</b> prima dell'accesso a Via dell'Artigianato ( trattasi di <b>tratto</b> della Via delle Sorgenti ) quindi 1° SN <b>Oppure :</b> Via dell'Artigianato 1° DX ( Via March ) quindi 1° DX
<b>VECCHIA DI SALVIANO v.</b>		Da piazza Damiano Chiesa a via delle Colline Dal semaforo dell'Ospedale Civile con l'Aurelia entrare In Via di Salviano poi 1° DX quindi <b>subito</b> a DX - Senso Unico-
<b>VECCHIA SALITA</b>	via	Da via di Montenero a via di Montenero Dalla Piazza del Santuario ( Montenero Alto) entrare nella <b>discesa r i p i d a</b> ( Via di Montenero ) quindi 2° SN
<b>VECCHIO FARO</b>	via	Da via delle Pianacce a strada a fondo chiuso Montenero Basso: P.zza delle Carrozze DX (Via Pianacce) poi 2°SN
<b>VECCHIO-LAZZERETTO</b>		Da via di Collinaia a via delle Ghiandaie Rondò Salviano Leccia Scopaia 1°Uscita (Via di Collinaia ) <b>avanti</b> oltrepassare il Rondò quindi 1° SN - In ripida salita lungo le mura della Villa Corridi e oltre -
<b>VELE</b>	DELLE via	Da Scali Adriano Novi Lena a via Cavalletti <b>Piazza Mazzini :</b> Prendere la corsia centrale la piazza riservata agli abitanti (tramite passaggio a metà della piazza) a SN poi <b>avanti dritti</b> <b>uscire dalla piazza ed entrare in avanti</b> in Via Cavalletti (direzione Borgo Cappuccini) dopo 30 mt. 1°SN





<b>VENETO</b>	<b>via</b>	Da via Toscana a via degli Etruschi Dall'incrocio semaforico di Via Mameli con l'Aurelia entrare nel rione Coteto <b>dopo</b> il Rondò ( Via Toscana ) 2° SN - In direzione Rondò via degli Etruschi -
<b>VENETO</b>	<b>VITTORIO via</b>	Da via Grande a via Fiume <b>Emer.:</b> Da Piazza Grande In Via Grande (direzione Porto) poi 1°DX <b>Ordinari :</b> Da Piazza del Municipio In direzione Piazza Grande ( Via Cogorano ) poi 1° DX ( Via Fiume ) quindi 1° SN
<b>VENEZIA</b>	<b>DELLA via</b>	Da via Borra a viale Caprera Dalla P.zza del Municipio a DX <b>entrare In</b> Via del Porticciolo (fra il Comune e la Camera di Commercio) in direzione P.zza Luogo Pio
<b>VENTI SETTEMBRE</b>	<b>Piazza</b>	Da via Mentana a via Guglielmo Oberdan
<b>“X X SETTEMBRE”</b>		Da Piazza Repubblica <b>direzione</b> “Cisternone” 1°DX (Via Mentana ) poi nella piazza prendere il 2°ingresso – <b>Rotazione Senso Unico</b>
<b>VENTICINQUE APRIL.1945</b>		Da via di Montenero a via Fosse Ardeatine Dalla Chiesa dell'Apparizione (aggirarla) <b>entrare In</b> Via di Montenero 4° DX - Strada ad “ Γ “ ( Ultima parte della strada in discesa )
<b>VENUTI</b>	<b>FILIPPO via</b>	Da via Pietro Coccoluto Ferrigni a piazza Giovanni Maria Lavagna Da piazza Attias entrare <b>In</b> Via Marradi 2°SN ( Via Calzabigi ) 3° SN (Viale Marconi ) poi 1°DX ( Via Cocc.Ferrigni ) quindi 2°SN
<b>VERDI</b>	<b>GIUSEPPE via</b>	Da piazza Cavour a Borgo dei Cappuccini – <b>Strada divisa in TRE</b> <b>1) Da Piazza Cavour a Via Adua - Civici 2 / 38 e 1 / 53 -</b> <b>2) Piazza Mazzini :</b> Entrare nella corsia centrale a metà della piazza ( accesso riservato agli abitanti ) poi a SN dopo 40 mt. <b>subito a DX</b> ( Via delle Navi ) <b>dopo 90 mt.</b> inizio della Via Verdi <b>3) Dal Rondò della Piazza Giovane Italia In</b> direzione Monumento 4 Mori 1° DX ( Scali Manzoni ) lungo il Fosso Reale (lato Sud) <b>al termine a DX</b> entrare a dritto in Via degli Apostoli quindi ( in fondo ) 2° DX e SN <b>1) da Borgo Cappuccini a Via Adua 148 / 40 e 201 / 53</b> <b>2-3) da V.Apostoli a SN 18/ 2 e 13/ 1 -DX 20/ 38 e 15/ 53</b>
		
<b>VERGA</b>	<b>GIOVANNI via</b>	Da via Aurelio Nicolodi a via Gabriello Chiabrera <b>Emerg.:</b> Dall'incrocio semaforico del Viale Carducci con l'Aurelia <b>entrare In</b> Viale Ippolito Nievo 3°DX (Via Sorgenti ) subito <b>dopo</b> il Passaggio a Livello FF-SS a SN ( Senso Unico opposto ) (Via Magri) poi <b>avanti (dopo 200 mt.)</b> 1°DX (V.Chiabrera) 2°SN <b>Ordinario :</b> Dal Cavalca-Ferrovia della Stazione FF-SS al Rondò Campo di Marte 3° Uscita ( Via dell'Artigianato ) poi 2° SN ( Via Nicolodi ) - <b>mantenere la DX</b> - (Via Leopardi ) avanti 1° SN ( Via Gozzano ) poi a SN (Via Niccolodi) quindi <b>subito</b> 1° DX
<b>VERRAZZANO</b>	<b>DA GIOV. via</b>	Da viale Nazario Sauro a via Goito Da Barriera Roma entrare (V.N.Sauro) poi 3°DX (Via Goito) 1°DX Da via della Madonna a Scali Fortezza Nuova Dalla P.zza del Municipio a DX <b>entrare In</b> Via del Porticciolo (fra il Comune e la Camera di Commercio) 2° DX ( Via Borra ) <b>prima del ponte</b> della Piazza dei Domenicani a DX -Mantenersi lungo il Fosso termina al ponte di Via Avvalorati-





<b>VESPUCCI</b>	<b>AMERIGO</b>	<b>via</b>	Da via Tommaso Pendola a via del Littorale <b>Antignano: Piazza Bartolommei avanti In</b> Via del Littorale a <b>Miramare</b> (Prima dell' <b>Hotel REX</b> ) a DX fino al distributore di benzina
<b>VETERANI dello SPORT</b>			Da via Frida Misul - <b>Zona Commerciale Porta a Terra</b> - Dal Cavalca-Ferrovia della Stazione FF-SS <b>In</b> direzione Rondò Campo di Marte 1° DX ( Via Misul ) nel <b>1°</b> Rondò 2° Uscita è strada dietro il Pala-Sport-Modigliani lato Variante
<b>VETRAI</b>	<b>VICOLO DEI</b>		Da via degli Archi a strada a fondo chiuso Da piazza Matteotti a DX <b>In</b> Borgo Cappuccini ( direzione Corso Mazzini ) 2° SN ( Via degli Archi ) quindi 1° DX <b>- non accedere con furgoni - causa notevole perdita di tempo per le manovre nell'interno - Attenzione : ( alla strada ad " Y " ) prendere la strada di DX</b>
<b>VICO</b>	<b>GIAN BATTISTA</b>	<b>via</b>	Da via di Popogna a strada a fondo chiuso Rondò Salviano-Leccia-Scopaia 1° Uscita (Via Collinaia) <b>subito</b> 1°DX (Via Crocino) <b>In fondo dopo Ponte</b> Cavalcavia-Superstrada 1°DX ( <b>Sotto-Cavalcavia-Superstrada</b> ) verso <b>EX</b> -Pass. a Livello
<b>VICOLO DEGLI ASINI</b>			Da via del Cardinale a via Enrico Bartelloni Da Piazza Cavour entrare <b>In</b> Via Cairoli 3° DX ( Via Serristori ) <b>avanti</b> 2°SN ( Via del Cardinale <b>In</b> direzione Piazza Cavallotti ) <b>-Attenzione.: dopo 40 mt è il Mini-Vicolo stretto e corto a DX</b>
<b>VIGILIA</b>	<b>SANTA</b>	<b>via</b>	Da via della Torretta a Scali delle Macine Da piazza dei Legnami verso il Rondò del Pontino quindi 3° SN ( <b>dopo il ponte</b> ) (Scali San Lorenzo ) quindi 2° DX -nella piazza
<b>VIGNA</b>	<b>DEL</b>	<b>via</b>	Da via Giosuè Carducci- <b>Strada divisa in Tre Sensi Unici -</b> <b>1° 2°)</b> Dall'incrocio semaforico del Viale Carducci con l'Aurelia <b>In</b> Viale Ippolito Nievo 3° DX (Via delle Sorgenti) 2° SN e 1°DX <b>3°)</b> Dall'impianto semaforico dell'Aurelia con il Viale Carducci ( in direzione Stazione FF-SS ) dopo <b>150 mt.</b> <b>nella Corsia di SN</b> 1° SN - Senso Unico - <b>1)- da Via delle Sorgenti a SX 230 / 292 e 169 / 234</b> <b>2)- da Via delle Sorgenti a DX 228 / 104 e 167 / 103</b> <b>3)- da Viale Carducci 2 / 94 e 1 / 93</b>
<b>VIGNACCE</b>	<b>DELLE</b>	<b>via</b>	Da via della Leccetta a via del Poggio Piazza Santuario Montenero 1°SN <b>in salita</b> (v.Poggio) <b>subito</b> 1°DX (Via Lecceta) - Strada lunga e stretta – In fondo al bivio a SN
<b>VIGO PIETRO</b>	<b>PIAZZA</b>		Da via Piave a piazza Elia Benamozegh Dal Ponte Nuovo entrare <b>sugli</b> Scali D'Azelio (direzione Piazza Cavour ) 1°SN (Via Cadorna ) poi a DX (Via Crispi ) quindi 1°SN
<b>VILLA CHAYES</b>	<b>PIAZZA</b>		Da via Giovanni Da Verrazzano a strada a fondo chiuso Da Barriera Roma <b>entrare In</b> Via Nazario Sauro (direzione Mare) 3° DX (Via Goito ) poi 1° DX (Via Da Verrazzano ) quindi 1° SN
<b>VILLA GLORI</b>	<b>via</b>		Da via della Bastia a strada a fondo chiuso Da Piazza Garibaldi <b>entrare In</b> Via Garibaldi dopo il semaforo 1° SN - prendere la strada <b>In Obliquo</b> a DX ( Via Passaponti ) poi 1°SN (Via del Vascello) quindi 1°DX-All' <b>angolo</b> con Via Bastia
<b>VILLANI</b>	<b>GIOVANNI</b>	<b>via</b>	Da Borgo Sant' Jacopo Dalla Piazza Mazzini ( all'angolo con Corso Mazzini ) entrare a DX <b>In</b> Via Borgo Sant' Jacopo quindi 2° SN - Strada Chiusa -






<b>VILLARI</b>	<b>PASQUALE</b> via	Da via Luigi Settembrini a via Niccolò Machiavelli <b>Emergenza:</b> Dai cimiteri della Misericordia (sull'Aurelia) In direzione Ardenza 1° SN ( Via Popogna ) – <b>Attenzione : Primi 160 mt.</b> (S.Unico Opposto) poi 2°DX (al Rondò) V.Macchiavelli quindi 1°DX <b>Ordinari:</b> Dai cimiteri della Misericordia (sull'Aurelia) In direzione Ardenza al Semaforo della Rosa a SN (Via Machiavelli) <b>avanti dopo il Rondò</b> poi 2° SN (sempre Via Macchiavelli) quindi 1°SN	
<b>VILLETTE</b>	<b>DELLE</b> via	Da via dei Salici a via delle Pianacce Da Ardenza Terra in direzione Antignano ( Via Mondolfi ) <b>40 mt.</b> prima del <b>ponte del Cavalca-Ferrovia</b> a SN (Viale del Tirreno ) (direzione Santuario di Montenero) poi 2°SN (V.delle Pianacce) <b>in salita ripida</b> molto avanti quindi 3° DX	
<b>VINCA CASTELLI</b>	<b>DELLA</b>	Da via delle Pianacce Dalla piazza di Montenero Basso : Piazza delle Carrozze a DX ( Via delle Pianacce ) quindi 1° SN ( in salita )	
<b>VINCENZO</b>	<b>VICOLO SAN</b>	Da via San Carlo a via della Vecchia Casina <b>ATTENZIONE</b> <b>Causa strettoia che inibisce il transito ai mezzi di soccorso per i numeri da 19 a 1 (pari e dispari) transiate da Via Quilici</b> Da piazza San Pietro e Paolo In Via della Maddalena 1° SN (Via Quilici) quindi in fondo <b>nettamente a SN</b> lungo la piazzetta <b>Per gli altri numeri : Piazza Mazzini:</b> ( prendere la corsia centrale la piazza riservata agli abitanti tramite passaggio a metà della piazza ) a SN <b>subito</b> a DX ( Via delle Navi ) <b>avanti 300 mt.</b> entrare dritti in Via Verdi poi 1° SN ( <b>Via San Carlo</b> ) quindi 2° DX - <b>è il “ Largo” prima della scuola guida</b>	
	<b>VINCI</b>	<b>LEONARDO DA</b> via	Da piazzale Zara a via strada a fondo chiuso ( Porto Industriale ) Dalla Località Fiorentina <b>entrare In</b> Via Firenze al 3°Semaforo a SN ( Ponte Genova ) al termine a <b>DX</b> al Cavalcavia-Superstrada a <b>DX</b> <b>prosegue sotto ancora per 2 km-</b> Termina al Varco Dog.Bengasi
<b>VINZIO GIULIO CESARE</b>	<b>via</b>	Da piazza Leonetto Cappiello a via del Mare Ardenza Terra:Piazza Sforzini a DX (Via del Mare) quindi 2°DX	
<b>VIOLE</b>	<b>DELLE</b> via	Da via Costanza a strada a fondo chiuso Dall'incrocio semaforico di Via Mameli con l'Aurelia entrare nel rione Coteto dopo il Rondò (Via Toscana) 2° SN (Via Veneto) In direzione Rione Salviano (dopo il Sotto-Ferrovia di Via Sicilia) al <b>Rondò</b> 1° Uscita ( Via Pelaghi ) al successivo Rondò 3° Uscita ( Via Costanza ) quindi 1° SN - Strada Chiusa -	
<b>VIPERAIO</b>	<b>DEL</b> via	Da via del Pino a via della Malva Dalla Chiesa dell'Apparizione (aggirarla) <b>entrare In</b> Via di Montenero 2°SN <b>oltrepassare</b> il Cavalcavia-Superstrada subito a DX ancora DX <b>In</b> Via Curiel <b>subito</b> a SN ( Via del Pino) <b>molto avanti 4°SN</b> <b>Oppure :</b> Dalla Chiesa dell'Apparizione (aggirarla) <b>entrare In</b> Via di Montenero avanti <b>prima</b> di Piazza delle Carrozze ( davanti al Cimitero ) a SN (Via del Castellaccio) poi 3° SN – <b>Attenzione strada nella curva- Via Malva</b> quindi <b>dopo 130 mt.</b> 1° SN	
<b>VITTIME delle FOIBE</b>	<b>Largo</b>	Tra via Capraia – via Meloria – via Corridoni Antignano Terra : Da Piazza Bartolommei <b>In</b> Via del Littorale <b>dopo 650 mt.</b> è il largo a DX con edicola	

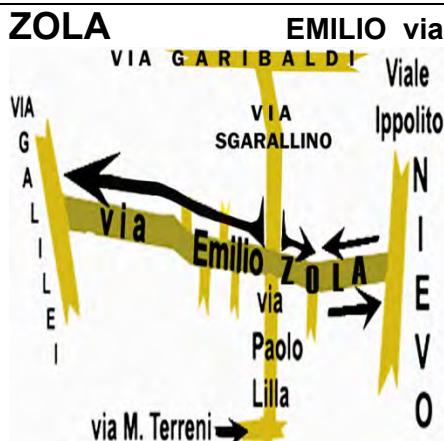


<b>VITTIME MOBY PRINCE</b> Piazzale		Da viale Italia a piazza Luigi Orlando Da Piazza Mazzini In direzione Viale Italia – Piazzale alla DX del <b>Rondò</b> posto all'inizio del Viale Italia
<b>VITTORIA</b>	<b>PIAZZA</b>	Da via Magenta a via delle Grazie - <b>Quattro Ingressi Senso Unico</b> Ingresso alla Piazza da : Via Cesare Battisti - Via Magenta Via Poggiali - Via delle Grazie
		<b>1)- da Via Poggiali a Via delle Grazie N° 49.A / 56</b> <b>2)- da Via delle Grazie a Via Giusti N° 49 / 29</b> <b>3)- da Via Giusti a Via Battisti N° 28 / 14</b> <b>4)- da Via Battisti alla piazza N° 13.A / 2</b> <b>5)- dalla piazza a Via Poggiali N° 77 / 57</b>
<b>VITTORIO DI GIUS. PIAZZA</b>		Da via Machiavelli a via Machiavelli Dai cimiteri della Misericordia (sull'Aurelia) In direzione Ardenza al Semaforo della Rosa a DX (Via Machiavelli) <b>dopo la Chiesa</b> a SN
<b>VIVARELLI</b>	<b>ARISTIDE via</b>	Da via Alessandro Pannocchia a via Bengasi Dal semaforo dell'Ospedale Civile con l'Aurelia entrare In Via di Salviano 1° SN ( Viale Risorgimento ) al Rondò 1° Uscita a DX ( Via Don Bosco ) poi 1° SN ( Via Pannocchia ) quindi 1° DX
<b>VIVOLI</b>	<b>via</b>	Da via Giosuè Borsi a via Calzabigi <b>Emergenza</b> : Da Piazza Attias entrare In Via Marradi 2° SN (Via Calzabigi) quindi 2° SN - Senso Unico Opposto - <b>Ordinari</b> : Da piazza Attias entrare In Via Marradi 2° SN ( Via Calzabigi ) 3° SN (Viale Marconi) poi 1°SN (Via Borsi) quindi 1°SN
<b>VOLONTARIATO DEL</b>	<b>via</b>	Da via Antonio Gramsci a piazza Giovanni Maria Lavagna <b>Emergenza</b> : Al semaforo al termine di Corso Amedeo a DX in Via Gramsci quindi 4°DX - Davanti <b>Ingresso/uscita</b> O.C.S.Unico Opp <b>Ordinari</b> : Da piazza Attias entrare In Via Marradi 2° SN ( Via Calzabigi ) 3° SN (Viale Marconi ) 1° DX ( Via Cocc. Ferrignini ) poi 2° SN ( Via Filippo Venuti ) <b>In fondo</b> nella Piazza Lavagna quindi nell' <b>estrema SN</b> in direzione Ospedale Civile
<b>VOLTA</b>	<b>ALESSANDRO via</b>	Da Scali d'Azeglio a via Francesco Crispi <b>Emergenza</b> : Dal Rondò della Piazza Giovane Italia In direzione Monumento 4 Mori 1°DX (Scali Manzoni ) lungo il Fosso Reale (lato Sud) <b>al termine a SN entrare</b> sugli Scali D'Azeglio (direzione Scali Cialdini lungo il Fosso <b>lato Nord</b> ) quindi 2° DX <b>Ordinari</b> : Dal Rondò della Piazza Giovane Italia In direzione Monumento 4 Mori 1°DX (Scali Manzoni ) lungo il Fosso Reale ( lato Sud ) <b>al termine a SN entrare</b> sugli Scali D'Azeglio ( direzione _Scali Cialdini lungo il Fosso <b>lato Nord</b> ) 3° DX ( Via Cadorna ) poi 1° DX ( Via Crispi ) quindi 1° DX – S. Unico
<b>VOLTINA</b>	<b>DELLA via</b>	Da via San Giovanni Piazza Municipio In Via San Giovanni quindi 3°DX (SensoUnico )
<b>VOLTONE</b>	<b>DEL via</b>	Da piazza della Repubblica a via Mentana Da P.zza della Repubblica <b>tratto breve di 40 mt verso</b> V.De Lardere
<b>W</b>	<b>W</b>	
<b>WAN BERGHER ICILIO v.</b>		Da via Paretto a via Poerio Dalla Piazza San Marco entrare In Via Marco Mastacchi 4°SN (Via Antimonio) <b>in fondo</b> entrare dritti in Via Paretto quindi 1°SN





<b>ZAMBELLI</b>	<b>ILARIO</b> via	Da viale della Libertà a via Alfredo Ascoli- <b>Strada divisa in Due</b> - 1) Dal semaforo della Località Palazzi Rossi <b>entrare In</b> Viale della Libertà 5° SN - <b>è ultima</b> strada verso Barriera Roma - 2) Dal semaforo della Località Palazzi Rossi <b>entrare In</b> Viale della Libertà 5° SN ( Via Zambelli ) 2° SN ( Via Guerrazzi ) 1° DX ( Via Kossuth ) poi a DX (Via Ascoli) quindi <b>in fondo</b> a DX  1) da Viale Libertà 2 / 44 e 1 / 27 2) da Via Ascoli 52 / 46 e 33 / 29
<b>ZANNACCHINI</b>	<b>GIOV.</b> via	Da via Giovanni Bartolena a via Silvio Bicchi Ardenza Terra : Da Piazza Sforzini In Via del Mare 1° DX ( Via Bartolena ) poi 1° DX ( Via Bicchi ) quindi 1° SN
<b>ZARA</b>	<b>PIAZZALE</b> via	Da via Salvatore Orlando a via Leonardo da Vinci Dal monumento 4 Mori oltrepassare il Ponte Trinità <b>entrare In</b> Via C.Esterna al semaforo a SN (Via Salvatore Orlando ) <b>In fondo</b>
<b>ZEME</b>	<b>ELIO</b> via	Da via Delfino Cinelli a strada a fondo chiuso Dalla piazza di Antignano Terra : Piazza Bartolommei <b>avanti In</b> Via del Littorale poi 3° SN ( Via della Salute ) <b>In fondo</b> a SN ( Via Cinelli ) quindi 1° SN - Strada Chiusa a “ Γ ” -
<b>ZOLA</b>	<b>EMILIO</b> via	Da via Galileo Galilei a viale Ippolito Nievo - <b>Strada divisa in tre Sensi Unici</b> - 1°) <b>Emergenza</b> : Dalla Località Fiorentina <b>entrare In</b> Viale Ippolito Nievo ( direzione Viale Carducci ) quindi 3° DX <b>Attenzione</b> : dopo 160 mt. tratto di strada in avanti della lunghezza di 80 mt. <b>In Senso Unico Opposto</b> 2° 3°) Da piazza Garibaldi <b>In</b> Via Garibaldi dopo il semaforo avanti 3° DX ( Via Sgarallino ) quindi in fondo 1° SN e DX-Sensi Unici 1)- da Via Ippolito Nievo – 60 / 58 e 127 / 75 2)- da Via Sgarallino a SN 50 / 56 e 57 / 73 3)- da Via Sgarallino a DX 46 / 2 e 55 / 1





**A T T E N Z I O N E****Aree per le emergenze e la sicurezza della popolazione di Livorno**

**Aree di Attesa per la Popolazione - Meeting point (A):** Sono i luoghi di prima accoglienza per la popolazione. Sono 25 individuate in piazze, parcheggi e spazi aperti in genere, ritenuti idonei e non soggetti a rischi evidenti.

**Aree di ammassamento soccorritori e risorse (RS):** Sono le piazzole di ricovero dei soccorritori e costituiscono i punti di raccolta e concentrazione dei mezzi e del personale necessario alle attività di soccorso. Esempio: Colonne mobili delle Associazioni e Vigili del Fuoco.

**Aree per lo stoccaggio di materiali (SM):** Servono da primo punto di raccolta per i materiali di pronto impiego, necessari alla gestione dell'emergenza in corso.

**Aree di Accoglienza e/o Ricovero della Popolazione (RP):** Corrispondono ai luoghi in cui sono installati i primi alloggi per la popolazione evacuata, in particolar modo le tende d'emergenza.

**Strutture idonee al ricovero della popolazione - aree di accoglienza coperte (SR):** Corrispondono alle strutture coperte (di proprietà comunale), all'interno delle quali saranno ospitate le popolazioni evacuate, come: Palasport e Palestre, che potranno essere allestite in caso di emergenza con le necessarie attrezzature.

**Aree di atterraggio elicotteri (AE).** La spiegazione è evidente.

**Aree di attesa per la popolazione - meeting-point (A)**

A 01 Piazza del Luogo Pio. - Venezia Marco	A 02 Piazza XI Maggio - San
A 03 Piazza Giovanni Saragat. - Corea	A 04 Largo dei Risicatori. - Picchianti
A 05 Piazza della Repubblica. - Centro	A 06 Via Terreni/Zola Garibaldi
A 07 Piazza Dante. - Stazione	A 08 Via Bacchelli. - Porta a Terra
A 09 Viale Italia. - Terrazza Mascagni	A 10 Piazza Matteotti. - Villa Fabbricotti
A 11 Piazza della Vittoria. - Centro	A 12 Via Torino/Etruschi - Colline/Coteto
A 13 Via Piccioni. - Salviano Rosa/Ardenza	A 14 Via Gioberti (ex Oleandri). - La
A 15 Viale Italia. - Rotonda d'Ardenza	A 16 Via Montessori/Luther King. - La Rosa
A 17 Via Monnet/P.zza Europa.-Scopaia	A 18 Via di Collinaia/Giotto.- La Leccia
A 19 Viale di Antignano/Puini. - Banditella	A 20 Via di Montenero-Cimitero Montenero Basso
A 21 Via del Littorale/Meloria. - Antignano	A 22 Via Giovanni XXIII. - Parch. Montenero Alto
A 23 Via di Quercianella. - Castellaccio	A 24 Via del Littorale. - Quercianella
A 25 Piazzetta del Borgo Vecchio.- Presso l' Isola della Gorgona	



**Aree di ammassamento soccorritori e risorse (RS)**

RS 01	Area Cisternino, Via delle Sorgenti	
RS 02	Area parcheggio Campo Scuola R.Martelli, sia parte interna Campo scuola, Via dei Pensieri	
RS 03	Area interna Campo Scuola R.Martelli.	- Via dei Pensieri
RS 04	Stadio di baseball – Baseball Club Livorno.	- Via Sommati Pier Donato
RS 05	Area Spettacoli Viaggianti.	- Via Veterani dello Sport
RS 06	Area Spettacoli Viaggianti.	- Via Misul Frida

**Aree per lo stoccaggio di materiali (SM)**

SM 01	Parceggio 1 - Via dell'Artigianato	SM 02	Parceggio 2 - Via dell'Artigianato
-------	------------------------------------	-------	------------------------------------

**Aree di accoglienza e/o di ricovero per la popolazione (RP)**

RP 01	Campo di calcio A. Pitto (Orlando Calcio Livorno).	- Via Don Aldo Mei 10/A
RP 02	Complesso di n. 2 campi di calcio M.Magnozzi Polisportiva Sorgenti.-Via Orlando Vitt.Em 4	
RP 03	Campo di calcio A. della Pace, Società Livorno Nord Pontino.-Via Turati Filippo	
RP 04	Campo di calcio A.Gimona, Società Livorno Nord Pontino.	- Piazza Ferrucci Francesco 6-7/A
RP 05	Complesso Cini ex Gymnasium, Società Pro-Livorno.	- Via Emilio Zola 58-60
RP 06	Campo di calcio Tesei, Società Orlando calcio.	- Via Villani Giovanni 16
RP 07	Campo di calcio dei Cappuccini.	- Piazza Gavi 87
RP 08	Campo di calcio Rombolino.	- Via Cambini Giuseppe
RP 09	Campo di calcio M. Marcacci.	- Via Spagna 11
RP 10	Campo di calcio Puccinelli-Bruschi.	- Via Montelungo 18
RP 11	Campo di rugby G.Maneo, A.S. Rugby Livorno.	- Via delle Margherite 15
RP 12	Stadio di rugby C.Montano, A.S. Rugby Livorno.	- Via dei Pensieri
RP 13	Stadio Comunale Armando Picchi.	- Piazzale Montello 14
RP 14	Ippodromo F. Caprilli.	- Via dei Pensieri – Viale Italia
RP 15	Campo di calcio del Tamberi.	- Via Russo Luigi
RP 16	Campo di calcio G.Busoni, A.S. Antignano.	- Via Sernesi Raffaello 11
RP 17	Campo di rugby G.Vincenzi, A.S. G.Vincenzi.	- Via Bernheimer Carlo 16
RP 18	Piazza del Borghetto Vecchio	- Isola della Gorgona
RP 19	Parceggio Piazzale Giovanni XXIII	- (Coincide con A22 )
RP 20	Area Castellaccio. - Via di Quercianella	- (Coincide con A23 )
RP 21	Area ex campo di calcio Quercianella.	- (Coincide con A24 ) - Via del Littorale -
RP 22	Campeggio Collina 1 Montenero-Castellaccio.	- Via di Quercianella 269
RP 23	Campeggio Miramare – Antignano.	- Via del Littorale 220



**Strutture idonee al ricovero della popolazione - aree di accoglienza coperte (SR)**

SR 01	Palasport – Palalivorno.	- Via dei Veterani dello Sport
SR 02	Palazzetto dello Sport B. Macchia.	- Via Allende Salvador 2
SR 03	Palazzetto dello Sport M. Cosmelli.	- Via Allende Salvador 11
SR 04	Palestra Arena Astra.	- Piazza Orlando Luigi 39/41
SR 05	Palestra C.M. Cini ex Gymnasium.	- Viale Carducci Giosuè 93
SR 06	Palestra La Bastia.	- Viale Mastacchi Marco 188
SR 07	Palestra XI Maggio.	- Via Bois Ermenegildo 16
SR 08	Palestra Tesei-Micali.	- Via Villani Giovanni 12
SR 09	Palestra Pistelli.	- Via La Pira Giorgio 13-15
SR 10	Palestra Pazzini.	- Via San Gaetano 23
SR 11	Palestra Michelangelo.	- Via Dudley Robert
SR 12	Palestra Mazzini.	- Viale Alfieri 37
SR 13	Palestra Marconi.	- Via San Simone
SR 14	Palestra Lambruschini.	- Via Lambruschini Raffaello
SR 15	Palestra Lamarmora.	- Via Lamarmora (Ex caserma)
SR 16	Palestra G. Follati.	- Via Provenzal Dino 29
SR 17	Palestra Fattori M. di Rosa.	- Via Scali Tiberio 74
SR 18	Palestra De Amicis.	- Via Coccoluto Ferrigni 1
SR 19	Palestra Collinaia.	- Via Garzelli Fortunato
SR 20	Palestra Bastione.	- Via del Bastione 1

**Area di atterraggio elicotteri (AE)**

ELI 01	Ospedale Civile di Livorno.	- Viale Alfieri (Elisuperficie diurna e notturna )
ELI 02	Isola di Gorgona	- - Isola - (Elisuperficie diurna e notturna )
ELI 03	Comando dei Vigili del Fuoco.	- Via Campania (Elisuperficie diurna )
ELI 04	Caserma Lustrissimi.	- Via Campo di Marte. - ( Area idonea utilizzata da velivoli E.I. )
ELI 05	Parcheggio adiacente Pala-scherma.	- Via Allende ( Area NON attrezzata ma libera )
ELI 06	Parcheggio Via Sarti	( Area NON attrezzata ma libera da ostacoli evidenti )





**SPIAGGE – BAGNI - MOLETTI-SCESE A MARE  
PROGRESSIVAMENTE “DA LIVORNO VERSO SUD”**

<b>Spiaggia della Bellana</b>	<b>Emergenza:</b> Alla DX della piazza Mazzini prima dell'inizio del Viale Italia (accesso alla Porta a Mare) a SN - Senso Unico – <b>Ordinari:</b> Viale Italia (davanti al numero civico <b>139</b> ) a DX subito a DX <b>avanti</b> fino al termine della strada. ( 550 mt. )
<b>Scoglio della Regina</b>	Viale Italia ( davanti al numero civico <b>139</b> ) a DX subito a DX <b>avanti 400 mt.</b> a SN
<b>Moletto Nazario Sauro</b>	Viale Italia ( davanti al numero civico <b>139</b> ) a DX subito a DX <b>avanti 260 mt.</b> a SN
<b>Bagni Nettuno</b>	Viale Italia ( davanti al numero civico <b>139</b> ) a DX subito a DX <b>avanti 200 mt.</b> a SN
<b>Bagni Trotta ( Il Tirreno )</b>	Viale Italia ( davanti numero civico <b>139</b> ) a DX stabilimento <b>davanti</b>
<b>Bagni Pancaldi</b>	V.le Italia dopo Ht.Palazzo-accesso davanti piazza Benedetto Brin
<b>Bagni Aquaviva</b>	V.le Italia accesso davanti curva “Aquaviva” prima dell’Accademia
<b>Moletto San Jacopo</b>	V.le Italia nella piazza Sant’Jacopo Aquaviva alla DX della Chiesa
<b>Scogli dell’ Accademia</b>	Viale Italia al termine dell’ Accademia Navale –davanti Ippodromo
<b>Spiaggia della Vela</b>	Viale Italia dopo l’Accademia Navale <b>avanti 300 mt.-( 2 accessi )</b> <b>1) davanti</b> alla 1°baracchina (Vela)- <b>2) a DX dopo</b> la 1° baracchina
<b>Bagni Fiume</b>	Viale Italia dopo l’Accademia Navale <b>avanti 400 mt.-( 2 accessi )</b> <b>1) alle strisce pedonabili</b> dopo la 1° baracchina ( La Vela)- <b>2) dopo</b> la 1° baracchina ( La Vela) <b>è il 1° innesto a DX</b>
<b>Spiaggia del Felciaio</b> - ( Santa Lucia ) -	Viale Italia <b>fermare i mezzi</b> davanti al civico N° <b>343</b> ( al termine dei Bagni Fiume e prima del Moletto di Ardenza )
<b>Moletto di Ardenza</b>	Viale Italia –Ardenza Mare –50mt. <b>prima</b> della Baracchina Rossa
<b>Bagno Pejani-Onde del Tirreno</b>	Viale Italia –Ardenza Mare –100mt . <b>dopo</b> la Baracchina Rossa
<b>Bagno Lido</b>	Al termine del Viale Italia a DX (nella Rotonda) dopo <b>200 mt</b> a DX
<b>Scogli della Rotonda</b>	Al termine del Viale Italia a DX nella Rotonda ( <b>zona pedonale</b> )
<b>Spiaggia della Rotonda</b>	Al termine del Viale Italia a DX nella Rotonda ( <b>zona pedonale</b> )
<b>Spiaggia dei Tre ponti</b>	Al termine della Rotonda di Ardenza Mare-inizio Viale di Antignano
<b>Spiaggia della Tamerice</b>	Viale di Antignano (a metà) <b>dopo</b> la scalinata <b>davanti</b> all’ edicola
<b>Spiaggia Cabianca</b>	Viale di Antignano <b>davanti</b> al numero civico N° <b>129</b>
<b>Spiaggia Longa</b>	Viale di Antignano <b>davanti</b> al numero civico N° <b>145</b>
<b>Scoglio della Ballerina</b>	Viale di Antignano Piazza <b>In fondo</b> (Regg.Parac.Nembo) fermarsi all’estrema DX della P.zza-scendere – Str.privata (aperta)-sterrata
<b>Spiaggia del Sale</b>	Alla baracchina d’Antignano Mare a DX <b>scendere</b> a DX dei B.Roma
<b>Bagni Roma</b>	Alla baracchina d’Antignano Mare a DX <b>scendere</b> stabilim.davanti
<b>Moletto Antignano</b>	Alla baracchina d’Antignano Mare a DX <b>scendere</b> a SN ( <b>catena</b> )
<b>Spiaggia del Pendola</b>	Dopo la baracchina d’Antignano Mare <b>avanti In</b> Via Pendola quindi dopo la 2° curva – ( <b>50 mt.</b> prima del distributore di benzina )
<b>Spiaggetta delle Ville</b>	Dopo la baracchina d’Antignano Mare <b>In</b> Via Pendola quindi arrestare il mezzo al distributore di benzina ( <b>è nettamente dietro</b> )



<b>Spiaggia del Corsaro</b>	V.Littorale a Miramare DX (V.le Vespucci) <b>è</b> a SN dietro Baracchina
<b>Bagni REX</b>	Via del Littorale - dopo la località Miramare – all’ Hotel medesimo
<b>Spiaggia del Casotto</b>	Via del Littorale-dopo la località Miramare– davanti distr. Benz. <b>Q8</b>
<b>Antignano Marina</b> <b>-- Cala privata -</b>	Antignano: Piazza Bartolommei <b>avanti</b> in Via del Littorale – <b>È</b> davanti all’ultima attività commerciale prima del Cimitero Antignano
<b>Spiaggia Ginestra</b> <b>“ Bagnoschiama “</b>	Antignano : Piazza Bartolommei <b>avanti</b> In Via del Littorale – <b>dopo</b> l’ultima attività commerciale (davanti al Cimitero Antignano) a metà della discesa la spiaggia a <b>SN</b> Ginestra a <b>DX</b> Bagnoschiama
<b>Spiag. Camping- Miramare</b>	Via del Littorale –prima dell’ inizio del Romito a DX (fine Variante)
<b>Cala dei Mori</b>	Via del Littorale -- <b>subito dopo</b> il Camping Miramare
<b>Circolo Marroccone</b>	Via del Littorale -- <b>80 mt. dopo</b> il Camping Miramare
<b>Marina del Boccale</b>	Inizio Romito – prima del Castello del Boccale-discesa a mare
<b>Scogli Piatti del Boccale</b>	Inizio Romito – <b>100 mt. dopo</b> il Castello del Boccale
<b>Scogli Piatti</b>	Inizio Romito – <b>200 mt. dopo</b> il Castello del Boccale
<b>Scogli di Calafuria 2 accessi</b>	<b>1)</b> sottostante la Torre medesima- <b>2)</b> al termine del ponte omonimo
<b>Le Vaschette</b>	Romito – <b>dopo</b> il ponte di Calafuria ( in salita ) alla <b>1°</b> curva
<b>Punta Pacchiano</b>	Romito – oltrepassare il ponte di Calafuria dopo <b>250 mt.-</b> in salita
<b>Punta Combara</b>	Romito – prima del ristorante Sassoscritto
<b>Sassoscritto</b>	Romito – <b>150 mt. dopo</b> il ristorante medesimo
<b>Calignaia</b> <b>Attenzione : 2 accessi</b>	Romito – sottostante il ristorante medesimo ed il ponte omonimo <b>1)100 mt.</b> prima del ristorante a DX- <b>2) dopo</b> il ponte <b>subito</b> a SN
<b>Cala del Leone</b>	Dopo il ponte di Calignaia alla <b>3° curva</b> -accesso e discesa lunga
<b>Il Sonnino (attraverso rete)</b> <b>(abusivamente)</b>	Romito – Direzione Quercianella - <b>200 mt. dopo</b> il Castel Sonnino -- <b>Attenzione:</b> dirimpetto ai numeri civici <b>365 - 367 - 369</b> --
<b>Baia del Rogiolo</b>	Quercianella – dopo la curva del Rogiolo <b>1° DX</b> (Via Colombo) quindi <b>entrare</b> nella <b>1° DX</b> <b>prima del ponte ferrovia</b> –discesa
<b>Spiaggia del Rogiolo</b>	Quercianella – dopo la curva del Rogiolo <b>1° DX</b> (Via Colombo) quindi <b>in fondo</b> ( alla curva con Via Pascoli ) <b>avanti dritti</b>
<b>Moletto di Quercianella</b>	Quercianella – dopo la curva del Rogiolo <b>1° DX</b> (Via Colombo) quindi <b>2°SN</b> (Via Pascoli) prima del termine della discesa a DX
<b>Quercianella – spiaggia libera</b>	Quercianella – dopo la curva del Rogiolo <b>1° DX</b> (Via Colombo) quindi <b>2° SN</b> ( Via Pascoli ) la spiaggia <b>è</b> al termine della discesa ( Davanti alla Via Fucini - prima dei Bagni Tirreno )
<b>Bagni Tirreno (Quercianella)</b>	Quercianella – dopo la curva del Rogiolo <b>1° DX</b> (Via Colombo) quindi <b>2°SN</b> (V.Pascoli) <b>è</b> al termine della discesa prima della salita
<b>Bagni Paolieri</b>	Quercianella – dopo la curva del Rogiolo <b>1° DX</b> (Via Colombo) quindi <b>2°SN</b> (V.Pascoli) <b>è</b> al termine della discesa prima della salita
<b>Spiaggia dellaMadonnina</b> <b>Chiamata : Calloni</b>	Passare <b>sotto</b> il Cavalca-Ferrovia di Chioma a DX ( Via Puccini ) <b>andare fino in centro</b> poi <b>1°SN</b> (V.Conti) quindi a SN-discesa-rip.
<b>Spiaggia della Piega</b> <b>Chiamata :Belsoggiorno</b>	Passare <b>sotto</b> il Cavalca-Ferrovia di Chioma a DX ( Via Puccini ) <b>andare verso il centro</b> <b>è</b> davanti all’ Albergo Bel Soggiorno
<b>Spiaggia i Ghiaioni</b> <b>Chiamata : Piccinelli</b>	Passare <b>sotto</b> il Cavalca-Ferrovia di Chioma a DX ( Via Puccini ) <b>andare verso il centro</b> <b>è</b> 100 mt. dopo il ponte della ferrovia



**Porticciolo del Chioma** Entrare **Sotto** il Cavalca-Ferrovia di Chioma a DX (Via Puccini) quindi **subito** a SN - **ATTENZIONE: S B A R R A** -



Bitossi Giovanni

**2016** Ar.Misericordia di Livorno

## IL PORTO



### V A R C H I

<b>VARCO FORTEZZA</b> - <b>SGARALLINO</b> - EX Varco STAZ. MARITTIMA	<b>Normalmente aperto <u>solo</u></b> dalle ore <b>06.00 alle ore 20.00</b> <u>È suscettibile a variazioni secondo l'arrivo delle navi.</u> Per interventi in altro orario <u>solo</u> dal <b>Varco Donegani</b>
<b>VARCO DONEGANI</b>	<b>Ingresso al porto veicoli e passeggeri 24h / 24h</b>
<b>BENGASI</b>	Al <b>termine</b> della Via Leonardo da Vinci-Varco per mezzi eccezionali considerarlo chiuso, utilizzare il Varc. Galvani
<b>DARSENA TOSCANA</b> - <b>EST</b> -	Varco Galvani - <b>avanti</b> poi a SN - <b>in fondo</b> a DX quindi ancora a DX ( Sponda EST )
<b>DARSENA TOSCANA</b> - <b>OVEST</b> -	Via Leonardo da Vinci prendere la "FI-PI-LI" - direzione Calambrone - salire corsia centrale – <b>avanti in fondo</b>
<b>DONEGANI</b> <b>Apertura 24h / 24h</b>	Via Cinta Esterna 3°SN (Via delle Cateratte) poi <b>dopo EX passaggio a livello</b> a SN- mantenersi sempre a SN nella strada principale - <b>avanti</b> al Rondò a SN
<b>GALVANI</b>	Da Via Leonardo da Vinci ( <b>prima</b> del Cavalcavia a DX poi dopo rondò 1°strada DX (V.Galvani) a SN <b>in fondo</b>
<b>PADULETTA</b>	Via Leonardo da Vinci prendere la "FI-PI-LI" - direzione Calambrone salire sulla corsia centrale della superstrada quindi 1° uscita a DX (indicazioni per Dars.Toscana Est)
<b>SGARALLINO</b> EX-Varco-Stazione-Marittima	<b>Emerg:</b> Dai Quattro Mori sul ponte S. Trinità (direzione Via Cinta Esterna) poi <b>alla fine</b> del ponte a SN - <b>Inversione</b> <b>Ordinari:</b> Dai Quattro Mori sul ponte S. Trinità (direzione Via C.Esterna) <b>aggirare</b> distr. Benzina e tornare indietro
<b>VALESSINI</b>	V.Cinta Esterna al semaforo a SN (Via Salvatore Orlando) 1°SN ( Via Paelocapa ) quindi a DX <b>dopo</b> il ponte <b>avanti</b>
<b>ZARA</b>	Da piazzale Zara - <b>Attenzione</b> : <b>Apri solo da lunedì a venerdì con orario 07-11</b> –In altri orari considerarlo come chiuso e <b>utilizzare</b> il Varco Valessini andando subito a DX e mantenendo sempre la DX - <b>molto avanti</b>



	- <b>D A R S E N E</b> -
CALAFATI	Varco Valessini a dritto poi SN <b>avanti</b> a DX ( Molo Italia )
DARSENА “ 1 “	Varco Galvani - avanti 200 mt. a SN
MOROSINI	Ingresso da Piazza L.Orlando - <b>avanti</b> dritto quindi a SN
NUOVA	Davanti agli Scali Novi Lena
PETROLI ATTR. 12/13	Varco Darsena Toscana - in <b>fondo</b> alla Via Mogadiscio
PETROLI NUOVA 10/11	Varco Darsena Toscana-a dritto-molto <b>avanti</b> a DX dritto
PISA	Varco Valessini - a <b>dritto</b> - poi SN - quindi 1°DX
TOSCANA - EST. -	Via Leonardo da Vinci prendere la “FI-PI-LI”- direzione Calambrone - salire corsia centrale - seguire indicazioni
TOSCANA - OVEST -	Via Leonardo da Vinci prendere la “FI-PI-LI”- direzione Calambrone - salire corsia centrale – seguire indicazioni Dopo Varco Darsena Toscana <b>subito</b> a SN-quindi a DX
UGIONE 36 / 37	All'inizio di Via Leonardo da Vinci- dopo 200 mt.sulla SN
VECCHIA	Davanti la statua dei Quattro Mori fino alle Mura Fortezza
	- <b>C A L A T E</b> -
ADDIS ABEBA ATTR. 20	Varco Galvani - <b>subito</b> a SN - 1° Calata – Via Labrone
ALTO-FONDALE ATTR.43/ 44/ 45/ 46/ 47/ 48	Varco Valessini - a dritto poi a SN - avanti 600 mt.-a DX ( <b>dirimpetto</b> al Molo Italia ed alla Nuova Darsena Petroli)
ANDANA DELLE ANCORE	Porto Mediceo a SN – <b>subito</b> dopo il ponte girevole
ANDANA DEGLI ANELLI:65	Porto Mediceo-davanti e sulla DX fino alla Capitan.Porto
ASSAB ATTR. 17 / 18	Varco Galvani – <b>avanti</b> dritto quindi a SN ( 2° calata)
ATTRACCO ATTR. 14 G	Via Leonardo da Vinci - prendere la “FI-PI-LI”- direzione Calambrone- salire nella corsia centrale a fine cavalcavia prima del Rondò a DX -quindi 1°DX -oltre 1°cancello DX
AZIMUT – BENETTI MOLO + ATTRACCO 75	Porto Mediceo a SN –oltrepassare il ponte girevole dopo 350 mt. a SN - Guarda il bacino grande di Carenaggio
B. CARENAGGIO 76/77/78	Ingresso da Cantiere“ <b>AZIMUT</b> ”in piazz.Vittime Moby Prince
BENGASI ATTR. 22	Varco Galvani- entrando <b>subito</b> SN-avanti in fondo a SN
CAPITANERIA ATTR. 63	Porto Mediceo a DX- in fondo (prima del ponte girevole)
CARRARA ATTR. 55/56/57	Varco Sgarallino al Rondò DX ( ancora DX ) avanti poi a SN quindi in fondo <b>attr.a SN 56/57 a DX 55</b>
COSTIERO GAS ATTR. 30	Ingresso dalla via Leonardo da Vinci civico N° 23
D’ALESIO ATTR. 29 A	Ingresso dalla via Leonardo da Vinci civico N° 29 (prima del Cavalcavia a DX – rimmettendosi in V.L.Vinci)
D.O.C ATTR. 28	Ingresso dalla via Leonardo da Vinci civico N° 33 (prima del Cavalcavia a DX – rimmettendosi in V.L.Vinci)
DOW ITALIA	<b>Attenzione</b> : ingresso prima del Varco Galvani a DX
ELBA	Dai 4 Mori al Porto Mediceo e <b>subito</b> 1° a SN
E.N.I. - Agip ATTR. 37	Ingresso dalla via Leonardo da Vinci civico N° 1



<b>FEDER PETROLI GREEN ROAD ATTR. 25 ExGIOPESCAL-Ex-Giofo&amp;C</b>	Ingresso dalla via Leonardo da Vinci civico N° <b>39</b> (prima del Cavalcavia a DX– rimmettendosi in V.L.Vinci)
<b>GONDAR ATTR. 19</b>	Via Leonardo da Vinci <b>45</b> -totalmente in fondo alla via a SN
<b>GRANDI MOLINI ITALIANI</b>	Varco Galvani - a <b>dritto</b> - 1° Calata a SN
<b>LAVIOSACHIMICA MINERARIA - UFFICI -</b>	Ingresso dalla via Leonardo da Vinci civico N° <b>21</b> -
<b>LAVIOSA CHIMICA MINERARIA - STABILIMENTO -</b>	Via Leonardo da Vinci prima del Cavalcavia-Superstrada a DX passare sotto il cavalcavia ancora avanti per <b>1,5 Km</b> quindi 1°DX (Via Galvani )- Stabilimento davanti
<b>LUCCA ATTR.15A / B/ C/ D</b>	Varco Galvani– <b>in avanti</b> poi a SN - <b>in fondo</b> a DX quindi ancora a DX è la Darsena Toscana ( Sponda EST )
<b>MAGNALE ATTR. 39 / 40</b>	Varco Valessini a DX avanti <b>tenere</b> la DX <b>fino</b> Varco Zara
<b>MAGNALE E.N.E.L.</b>	Varco Valessini a DX-avanti <b>tenere</b> la DX fino Varco Zara
<b>MASSA ATT.14A/ B/ C/ D/ E/ F</b>	Varco Darsena Toscana Ovest a SN <b>nella</b> Dars.Tosc.Ov
<b>MOLINI DI LIVORNO 34 “Grandi Molini Italiani”</b>	Ingresso dalla via Leonardo da Vinci civico N° <b>19</b> -
<b>MOLO CAPITANERIA 64</b>	Porto Mediceo a DX - davanti alla Capitaneria di Porto
<b>MOLO ELBAATTR. 66 N/S</b>	Porto Mediceo - entrando <b>subito</b> a DX- 1° molo
<b>MOLO ITALIA ATTR. 42S</b>	VarcoValessini a dritto poi SN ( Via Pisa ) entrare nella 1°DX quindi in <b>fondo</b> a SN- <b>Vi sono chiare indicazioni-</b>
<b>MOLO MEDICEOATTR. 74</b>	Porto Mediceo a SN - molto <b>avanti</b> fino alla curvilinea dell’ avvisatore marittimo – Accesso Porto - transito navi
<b>NEGHELLI ATTR. 21S</b>	Varco Galvani - entrando <b>subito</b> a SN – 2°Calata a DX
<b>NOVAOL ATTR. 27</b>	Ingresso da Via Leonardo da Vinci -prima del Cavalcavia a DX rimmettendosi in Via L.da Vinci dopo 900 mt. a SN (( <b>prima</b> del bivio per Via Galvani e Varco Galvani))
<b>ORLANDOATTR.49/ 50/ 51</b>	Varco Valessini - a <b>dritto</b> poi SN avanti 1 Km quindi SN
<b>PISA ATTR. 52/ 53/ 54</b>	Varco Valessini-a <b>dritto</b> poi SN (Via Pisa ) avanti <b>300 mt</b> <b>a SN</b> (dirimpetto al Cantiere Navale Romoli) avanti 1°DX
<b>PUNTO FRANCO 58/5960</b>	Varco Sgarallino al primo Rondò a DX e <b>subito</b> a SN
<b>RHODIA ATTR. 36 A</b>	Ingresso dalla via Leonardo da Vinci civico N° <b>3</b> →Si raggiunge l’attracco tramite <b>ingresso da “E.N.I”</b> ←
<b>SGARALLINOATTR. 61/62</b>	Varco Sgarallino - a SN - <b>dal</b> ponte girevole (accesso alla Capitaneria) <b>alla</b> punta del Porto Mediceo
<b>SILOSDEL TIRRENO41/42</b>	Varco Valessini <b>avanti</b> dritto 2° DX - Prospiciente la Darsena Pisa -
<b>S.IN.TER.MAR ATTR. 24</b>	Ingresso dalla via Leonardo da Vinci civico N° <b>41</b> ( <b>prima</b> del Cavalcavia a DX– rimmettersi in V.L.da Vinci)
<b>TRIPOLI ATTR. 16</b>	Var.Galvani <b>avanti</b> poi SN in fondo in obliquo <b>Bacino Evoluzione-navi</b>



<b>VARIE</b>	<b>- CANTIERI - OFFICINE - TERMINALS -</b>
<b>ANDANA ANELLI</b>	Dai Quattro Mori <b>nel</b> Porto Mediceo - <b>davanti</b> e a <b>DX</b>
<b>ANDANA DELLE ANCORE</b>	Dai Quattro Mori <b>nel</b> Porto Mediceo a SN <b>al</b> pontegirevole
<b>ASSONAUTICA</b>	Porto Mediceo a SN –oltrepassare il ponte girevole dopo 350 mt. a SN– <b>Attenzione:</b> prima di entrare all’Accosto 75 (che guarda il bacino grande di Carenaggio) a DX in fondo
<b>ATLAS - cementi -</b>	Varco Valessini <b>avanti</b> dritto 2°DX (Via Tintoretto ) <b>N°20</b> - Prospiciente la Darsena Pisa -
<b>AUTORITA PORTUALE</b>	Varco Sgarallino - al Rondò DX ( ancora DX ) avanti poi a SN quindi 1° edificio a DX
<b>C.I.L.P.</b>	Varco Valessini avanti a SN (Via Pisa) subito d'angolo SN
<b>C.I.L.P. COMMERCIALE</b>	Varco Valessini avanti a SN ( Via Pisa ) mantenersi nella strada centrale ed aggirare sulla DX la mensa aziendale La Palma <b>Attenzione</b> anche zona banchina AltoFondale
<b>DOCKS ETRUSCHI C.I.L.P</b>	Varco Valessini a DX <b>dopo 150 / 200 mt.</b> a SN
<b>FORTEZZA VECCHIA</b>	All'esterno del porto a sinistra del Varco Stazione Marittima
<b>BARTOLIF.III ATTR. 38</b>	Var.Valessini <b>subito</b> a DX molto avanti <b>oltre</b> il Varco Zara
<b>LABROMARE UFFICI</b>	Varco Galvani <b>subito</b> a SN 1° calata a DX (Adis Abeba)
<b>LABROMARE DEPOSITO</b>	Varco Darsena Toscana <b>avanti in fondo</b> a SN prima della Darsena Petroli
<b>LORENZINI</b> <b>Attenzione: strutture in diverse aree</b> <b>- Addis Abeba -</b>	Varco Galvani al Rondò a SN verso Varco Bengasi (a metà strada a DX si trovano gli uffici e piazzale ) Concessioni a ditta Lorenzini sono presso le Calate: <b>Bengasi – Neghelli – Darsena Toscana sponda Est.</b>
<b>MONTANO</b>	Varco Valessini a dritto poi a SN ( Via Pisa ) quindi 1°DX - gli uffici e l'officina sono in <b>fondo</b> a DX -
<b>NERI RIMORCHIATORI</b>	Varco Valessini a dritto poi a SN ( Via Pisa ) quindi 1°DX - gli uffici sono subito a DX – l'officina a SN -
<b>ROMOLI</b>	Varco Valessini a dritto poi a SN ( Via Pisa ) quindi <b>dopo 300 mt.</b> 1° Capannone a DX - Uffici – Officina -
<b>SALVADORI</b>	Varco Valessini a dritto poi a SN ( Via Pisa ) quindi <b>dopo 300 mt.</b> 2° Capannone a DX - Uffici – Officina -
<b>SALVADORI “BACINO GALLEGGIANTE”</b>	Varco Valessini a DX <b>avanti</b> - mantenersi a DX - dopo il ponte (Canale Navicelli) a SN davanti alla Centrale ENEL
<b>STAZIONE CROCERE (Calata Punto Franco)</b>	Varco Sgarallino al Rondò a DX <b>subito</b> alla SN della attuale sede Croce Rossa Italia
<b>STAZIONE MARITTIMA ( Calata Carrara )</b>	Varco Sgarallino - al Rondò DX ( ancora DX ) avanti poi a SN quindi edificio con negozi in fondo a SN
<b>TERMINAL C. P. L. TERMINAL REEFER</b>	Ingresso dalla via Leonardo da Vinci civico N° <b>13</b> <b>- Deposito Frigoriferi -</b>
<b>TERMINAL-LIVORNO-EST (( segue pag. successiva ))</b>	Via Leonardo da Vinci prendere la “FI-PI-LI” direzione Calambrone salire sulla corsia centrale della Superstrada



(( dalla pag. precedente ))	quindi 1°uscita a DX (indicazioni Darsena Toscana Est.)
<b>TERMINAL PADULETTA</b>	Ingresso da Via Jacoponi ( <b>si trova sotto la S.G.C.</b> ) dal ponte Calambrone andando da Tirrenia per Livorno
<b>TERMINAL PASSEGGERI ALTO FONDALE (-EX DOLE-)</b>	Varco Valessini a dritto poi a SN (Via Pisa) <b>molto avanti</b> mantenersi nella strada centrale raggiungendo l'estremità dell'accesso al Porto quindi a DX e subito a DX <b>oppure</b> : in fondo alla Calata Alto Fondale a SN
<b>TERMINAL PORTO LIVORNO 2000</b>	Varco Sgarallino al Rondò a DX <b>subito</b> alla SN all' interno della Stazione Crociere
<b>TERMINAL SCOTTO &amp; C.</b>	Varco Valessini <b>subito</b> a SN
<b>TERMINAL NERI-SCOTTO</b>	Varco Valessini a <b>dritto</b> poi SN (Via Pisa ) avanti <b>300 mt a SN</b> (dirimpetto al Cantiere Navale Romoli) quindi 1°SN <b>Attenzione:anche sul</b> Molo Italia ( lato Sud ) in fondo
<b>T.A.F. MAGAZZINI</b>	Varco Valessini avanti a SN (Via Pisa) mantenersi nella strada centrale aggirare mensa aziendale“LaPalma”a DX
<b>T.C.O.</b>	Varco Valessini a <b>dritto</b> poi SN <b>avanti 1 Km</b> quindi SN
<b>TOSCO - PETROL Carbochimica - Enital</b>	Ingresso da Via Leonardo da Vinci -prima del Cavalcavia a DX <b>rimettendosi</b> in Via L.da Vinci dopo 1 Km. a SN (( <b>davanti</b> al bivio per Via Galvani e Varco Galvani ))
<b>TOZZI</b>	Varco Valessini a DX <b>avanti</b> - mantenersi a DX <b>prima</b> del Varco Zara a DX
<b>UNICOOP IMPRESA UNICOOP SERVIZI</b>	Ingresso dalla via Leonardo da Vinci fra i civici N <b>19 e 21</b> Varco Galvani - <b>subito</b> a SN - 1° Calata – Via Labrone
<b>VASCA DI COLMATA</b>	Varco Darsena Toscana sulla DX oltre la linea ferroviaria

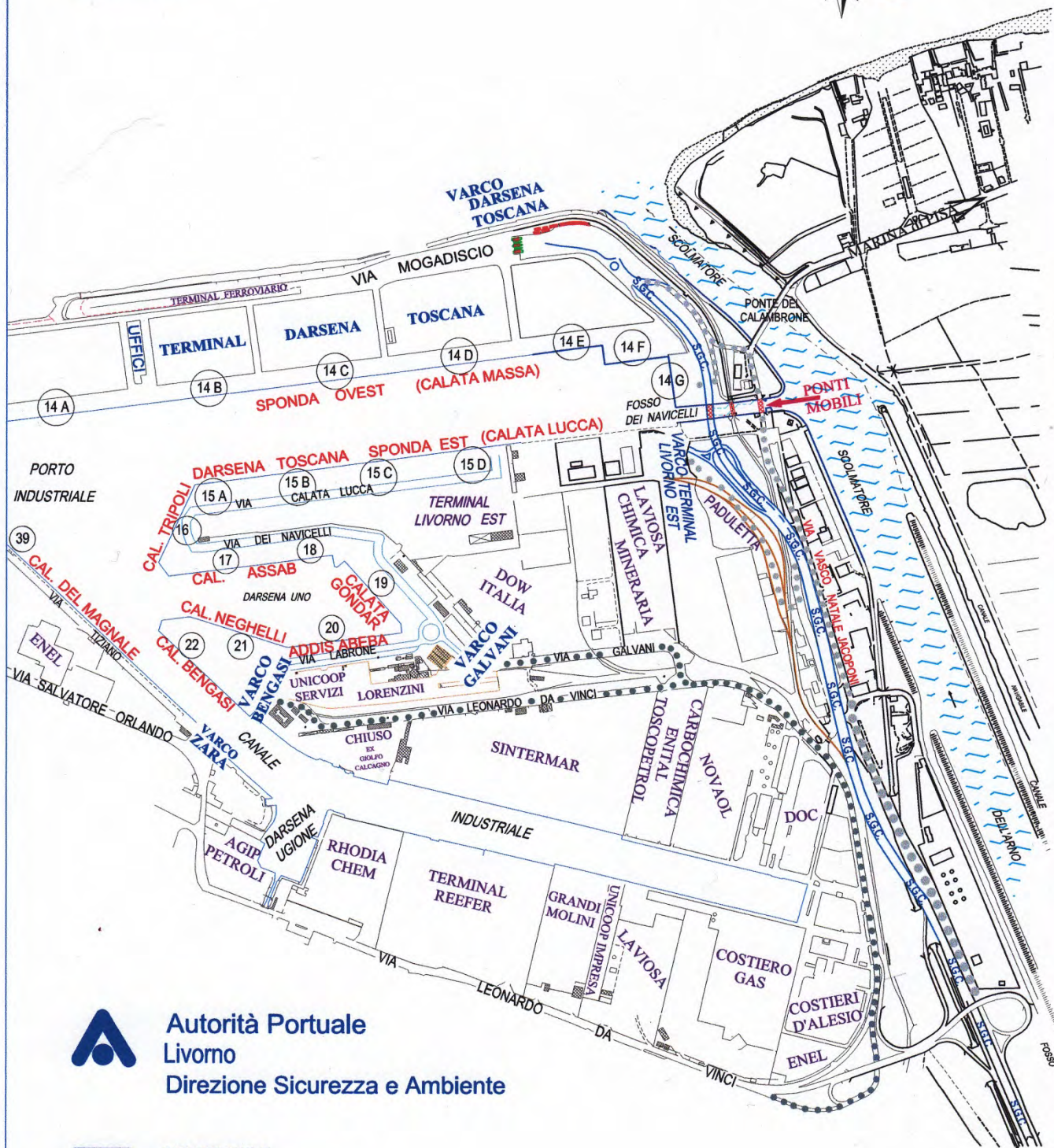








# PORTO DI LIVORNO



**Autorità Portuale  
Livorno**  
Direzione Sicurezza e Ambiente



**VENERABILE  
ARCICONFRATERNITA  
DELLA MISERICORDIA DI LIVORNO**

Geom. Domenico LORETO  
P.I. Fabio CECCARINI



## INDICE GENERALE

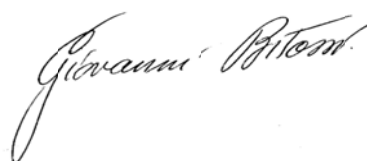
<u>INTRODUZIONE</u>	3
DETTAGLI	4
CITTA' DI LIVORNO	5
AREE PER LE EMERGENZE E LA SICUREZZA POPOLAZIONE	110
SPIAGGE + STABILIMENTI BALNEARI + DISCESE A MARE	107
IL PORTO DI LIVORNO	112
PLANIMETRIA DEL PORTO DI LIVORNO	117

-----

*La “ prima sicurezza ” siamo noi stessi. Appliciamoci nella guida, liberando la mente da ogni problema e concentriamoci su quello che stiamo facendo.*

*La nostra vita, quelle delle persone che trasportiamo, quelle che incrociamo e quelle che attendono il nostro arrivo nei luoghi di chiamata, dipendono da un nostro corretto comportamento nella conduzione dei mezzi assegnatici per l'emergenza.*

*Meglio giungere sull'obbiettivo qualche attimo dopo che... non giungere mai !*







*In compartecipazione con*



COMUNE DI LIVORNO

*Stampa: Centro Stampa del Comune di Livorno - Luglio 2016*

Copyright © 2005/2016